

Алексей Клиентов

ГОРОДА РОССИИ



БЕЛЫЙ  ГОРОД

Москва

АРХАНГЕЛЬСК

Город на реке Северная Двина, впадающей в Белое море. Морской и речной порт. Развиты промышленность и народные художественные промыслы. Население более 400 тысяч жителей.

Основан в 1584 году по указу царя Ивана Грозного как крепость, рядом с Михайло-Архангельским монастырем и селением, известными еще с XII века. Первоначальные названия — Новый городок, Новохолмогоры, с 1613 года — Архангельский городок, позже — Архангельск. Это первый крупный морской порт России. Через Архангельск шла торговля со странами Европы.



В XVIII веке Петр I заложил Новодвинскую крепость, отразившую атаку шведского флота в 1701 году, были построены верфь и Адмиралтейство. Из Архангельска отправлялись многие экспедиции полярных исследователей.

В современном Архангельске сохранены многие памятники истории и культуры прошлых веков. Туристов привлекает Архангельский музей деревянного зодчества. В 70 км от города находится село Холмогоры — центр народного промысла — резьбы по кости. Рядом с Холмогорами — деревня Мишанинская — родина М.В. Ломоносова.

Уже в XI—XII веках по берегам Студеного, или Белого, моря селились русские люди. Мужественные поморы на небольших суденышках — кочах и ладьях — отправлялись в ледяные просторы северных морей, уходили все дальше и дальше в поисках «мягкой рухляди» (меха), моржовой кости, шкур и жира морских зверей и другой добычи.

Издавна стоял в устье Северной Двины Михайло-Архангельский монастырь. У пристани покачивались лодки, а, когда хозяйки селения пекли хлеб, над избами поднимались пушистые дымки...

Осенний шторм в 1553 году вынес в устье Северной Двины потрепанный бурей корабль английского шкипера Ричарда Ченслера

(Чендлера). Англичане искали северный путь к Индии, но попали к берегам не ведомой им Московии. Ричард Ченслер назвал посланца английского короля Эдуарда VI и добился приема у Ивана Грозного. Русский царь дал английским купцам разрешение беспошлинно торговать по всей России. И стал городок на Белом море первым «окном в Европу». Правда, позже, в 1570 году, Иван Грозный, негодуя на нечестность английской «Московской компании», пишет Елизавете I: «Все наши грамоты, которые давали мы о торговых делах, отныне за грамоты не считаем!» В 1584 году рядом с монастырем, на мысу Пур-Наволок, Иван Грозный приказал поставить крепость. Так начинался славный город Архангельск.


Неизвестный художник. Вид Архангельска



АСТРАХАНЬ


Город в дельте Волги. Речной и морской порт. Крупный промышленный, научный и культурный центр. Население более 500 тысяч жителей.

По мнению историков, на месте современной Астрахани с III века н. э. находилась столица хазарского каганата Итиль. Здесь проходили торговые пути в Персию и другие страны Востока. Первое письменное упоминание о селении Аштархан (Хаджи-тархан) относится к XIII веку. С 1459 по 1556 год Астрахань — столица Астраханского ханства. Окончательное присоединение Астрахани



к Русскому государству произошло в 1556 году. В 1558 году сооружена крепость на Заячьем, или Долгом, холме, и с этой даты ведет свою историю современная Астрахань. В 1582 году воздвигнут каменный кремль. Астрахань не раз была разорена и восставшими казаками и бунтовавшими стрельцами. В XVIII веке в Астрахани сооружаются верфи, строится военный флот. Не обошли стороной город и события Гражданской войны 1918—1920 годов. До наших дней в Астрахани сохранились памятники архитектуры прошлого.

В XVIII веке в Астрахани сооружаются верфи, строится военный флот. Не обошли стороной город и события Гражданской войны 1918—1920 годов. До наших дней в Астрахани сохранились памятники архитектуры прошлого.



Неизвестный художник
Иван Грозный. Парсуна

Осенью 1552 года русские войска после кровопролитного штурма взяли Казань. Сам царь Иван Грозный участвовал в нем. Но в низовьях Волги оставалось Астраханское ханство. Хан Дервиш-Али то заверял Москву в преданности, то грабил русских по-

зняли укрепления и приготовились к бою. Дервиш-Али скоро понял свою ошибку и попытался штурмом вернуть столицу своего ханства, но не смог. Перешли на сторону русских и ногайские князья, они захватили в придачу всю артиллерию хана. Теперь Дервиш-Али надо было думать не о штурме, а о собственной безопасности. И хан бежал.

Подчинение татарских ханств добавило царскому титулу пышности. Теперь Иван Грозный стал «царем Казанским и Астраханским». Отныне торговый путь по Волге перешел в ведение России.

слов и искал союза с крымским ханом Девлет-Гиреем и турецким султаном.

В 1556 году в Астрахань был послан отряд стрельцов и казаков под командой воеводы Черемисинова.

И вот уже казаки у самых городских укреплений, у стрельцов сверкают лезвиями боевые топоры-бердыши, чернеют длинные стволы пицалей. В руках пушкарей дымится фитили... Но тишиной встретила Астрахань русских воинов. Хан Дервиш-Али вместе со своим войском и подданными покинул город и крепость. Он считал, что за отрядом воеводы движется огромная русская рать царя Ивана Грозного. Стрельцы и казаки

Г. Мальцев. В астраханских степях



БЕЛГОРОД

Расположен на реке Северный Донец. Население около 300 тысяч жителей. Точная дата основания неизвестна, но по археологическим данным поселение существовало уже в X веке. Первое упоминание относится к 1237 году. Нынешний Белгород возник в 1593 году как крепость Белгородской Засечной черты на южных рубежах Русского государства. В XVII веке — это главный пункт всей пограничной «Украины». Здесь проходил Муравский шлях — кратчайший путь из Крыма в Москву. После присоединения Крыма к России в 1783 го-



ду город (Манифест Екатерины II) потерял свое оборонное значение. Развиваются ремесла и разнообразные промыслы. К XIX веку Белгород превращается в промышленный центр, транспортный узел, большую роль играет торговля.

Во время Великой Отечественной войны, в ходе Курской битвы 1943 года, на белгородской земле, у деревни Прохоровка произошло крупнейшее в истории танковое сражение. После войны Белгород отстроен практически заново, и сегодня это красивый современный город.



Ю. Непринцев
Родная земля

Всегда беспокойно было на южных границах Московского государства. Для защиты от врагов устраивали наши предки Засечные черты. На лесных дорогах делали завалы, копали глубокие рвы, насыпали высокие валы, а за ними ставились войска. И вот в 1593 году по царскому указу князя Нозд-

реватов и Волконский заложили на высоком меловом холме новую, Белгородскую, крепость. «И то место крепко, гора велика, и леса великие, и земля добра, мочно быть на том месте городу» — так пишет летописец.

Белгородская Засечная черта протянулась от реки Ворсклы, через Белгород и Воронеж, до Тамбова и Симбирска. Много ратных подвигов совершили белгородцы. В XX веке, во время Великой Отечественной войны, на белгородской земле произошла невиданная дотоле битва — 1200 бронированных машин сошлись в смертельном бою. И яркий летний день превратился в темную ночь. Сражение закончилось наступлением советских войск, и 5 августа 1943 года были освобождены города Белгород и Орел. В честь этой победы прогремел первый победный салют.




Ф. Усыпенко. *Ответ гвардейцев-минометчиков*

БЕЛОЗЕРСК

До 1777 года назывался Белоозеро. Город в Вологодской области, на берегу Белого озера. Порт на Волго-Балтийском водном пути. Население около 20 тысяч жителей.

Первое упоминание относится к 862 году. Через Белоозеро проходили старинные торговые пути — из Новгорода на Волгу, волоком на Сухону и далее на восток. С XII века Белоозеро входит в состав Ростово-Суздальского княжества, а с XIV века он — в составе Московского государства. Белоозерцы храбро сражались на Куликовом поле в 1380 году.



В начале XVII века во время Смуты город пострадал от польско-литовских интервентов. Город не раз менял местоположение. В X веке по велению князя Владимира он перенесен на южный берег Шексны, а в XIV, после «моровой язвы» (эпидемии чумы), город возникает в 20—30 км от прежнего места. Белозерск издавна был центром торговли, ремесел

и народных промыслов. Сегодня Белозерск привлекает туристов сохранившимися памятниками архитектуры XVI—XVII веков, в число которых входит земляной вал 1487 года.



С севера наступали на Белоозеро воинственные варяги

Древний, легендарный город Белоозеро... Если верить старинным преданиям, с этими местами связаны самые первые страницы истории нашего государства. В год 6370, или 862 от Рождества Христова, с этих северных земель славянские племена прогнали грозных и воинственных варягов, собиравших с них дань. Летописная «Повесть временных лет» сообщает, что началась тогда усобица между вождями племен «и стали воевать друг с другом». И тогда решено было пригласить к себе варягов — братьев Рюрика, Трувора и Синеуса: «Земля наша велика и обильна, а порядка в ней нет. Приходите княжить и владеть нами».

Старший, Рюрик, стал княжить в Новгороде, Трувор — в Изборске, а Синеус — на Белоозере. Так все было или нет, историки спорят до сих пор. Но был когда-то на Белом озере «Варяжский городок», где, по преданию,

жил со своей дружиной князь Синеус. Сохранились и большие курганы, в которых археологи находят старинные вещи — мечи и ножи, посуду и украшения. А от легендарного Рюрика, брата белозерского Синеуса, вели свою родословную правители земли Русской.

Дионисий
Кирилл Белозерский

А. Васнецов. Кирилло-Белозерский монастырь



БОРОВСК

Город в Калужской области, стоит на реке Протве, притоке Оки. Население около 15 тысяч жителей.

Впервые упоминается в духовной грамоте великого князя Ивана II в 1356 году. Первоначально принадлежал черниговским наместникам, позже это уже владения Рязанского княжества. До 1453 года — центр Серпуховско-Боровского княжества. С XV века Боровск — крепость оборонительного кольца вокруг Москвы. В 1444 году рядом с городом основан Пафнутьев-Боровский монастырь, ставший одним из крупнейших в России. Со второй половины XVII века Боровск —



один из центров старообрядчества. До XVIII века город и монастырь служили местом ссылки. В монастыре был заключен протопоп Аввакум, а в боровском остроге находились в заключении до своей смерти в 1675 году боярыня Морозова и ее сестра княгиня Е.П. Урусова. Город сильно по-

страдал в период Смуты начала XVII века, не миновали его события Отечественной войны 1812 года. Во время Великой Отечественной войны Боровск оккупировали фашисты.

Современный Боровск привлекает туристов сохранившимися памятниками истории и архитектуры.

Некогда здесь шумели непроходимые, дремучие леса. Потому и называли небольшой городок-крепость Боровском. А рядом с ним, при впадении в Протву речушки Истермы, поднялись и стены Пафнутьев-Боровского монастыря. Суровой мощью веет от этих стен, от башен с бойницами. Для росписи стен белокаменного храма был приглашен иконописец Дионисий.

Здесь князь Пожарский собирал рати, чтобы освободить Москву от польско-литовских интервентов. Десять дней оборонял монастырь князь Волконский от войск гетмана Сапеги и Лжедмитрия II. Но изменники-воеводы, Змеев и Челищев, открыли ворота врагу. Погибли почти все защитники. «Побиенно в монастыре 12 тысяч», — сообщает нам летописец.

Все, наверное, знают картину Василия Сурикова «Боярыня Морозова». Зимний день. Скрипит снег под санями, а в них — закованная в цепи боярыня Морозова подняла два перста, чтобы осенить народ крестным знамением. В середине XVII века в результате реформ патриарха Никона в Русской православной церкви произошел раскол. Духовным вождем старообрядцев был протопоп Аввакум. И вот сейчас, по царскому указу, после жестоких пыток на Ямском дворе, в Боровск везут верных учениц Аввакума: боярыню Морозову и ее младшую сестру княгиню Урусову. В Боровске их бросили в мрачную темницу — «земляную тюрьму». Где в 1675 году они и скончались — в муках, но так и не отступившись от старой веры.

Это всего лишь страничка из истории небольшого городка Боровска.



А. Тутунов. Боровск

В. Суриков. Боярыня Морозова

ВЛАДИМИР

Город на реке Клязьме. Крупный промышленный, научный и культурный центр. Население около 350 тысяч жителей.

Основан в 1108 году князем Владимиром Мономахом. Первое летописное упоминание относится к 1151 году и связано с именем Андрея Боголюбского, когда он отказался от княжения в Киеве и перенес во Владимир святыню — икону Богоматери, известную как икона Владимирской Божьей Матери. С 1157 года Владимир — столица всей Северо-Восточной Руси, а владимирские князья стали именоваться великими князьями.



В начале XIII века город был razoren войском хана Батыея. В XII—XIII веках сложилась знаменитая владимирская школа зодчества и живописи. До наших дней сохранились многие памятники архитектуры прошлых веков. Во владимирских храмах работал иконописец Андрей Рублев. В окрестностях Владимира можно увидеть храм Покрова на Нерли — жемчужину древнерусского зодчества. Владимир включен в туристический маршрут «Золотое кольцо России».

Когда-то перекликалась стража на крепостных стенах:

- Славен город Москва!
- Славен город Владимир!

...В славном граде Владимире со времен Андрея Боголюбского — престол великих князей. Сила и могущество их были так велики, что могли они «Волгу веслами расплескать, а Дон шлемами вычерпать».

Зимой 1238 года несметные полчища Батухана подошли к стенам Владимира. Горожане и княжеская дружина приготовились к защите: кипит в котлах вода и смола, высокие валы перед крепостью превратились в ледяные горки, воины проверили свое оружие.

К самым воротам подскакали Батыевы посланники. На веревках тащат юного княжича Владимира, сына великого князя Владимирского Юрия Всеволодовича. Посланники

К. Бритов. У Золотых ворот древнего Владимира



требуют, чтобы владимирцы открыли ворота и сдались на милость Батухана. А милость его безгранична — дарует он жизнь своим рабам. В ответ полетели звонкие стрелы. Засмеялись посланники, взмахнули плетками, повернули своих коней...

Три дня длился штурм. Мужественно сражались защитники Владимира. Но ударили тяжелые тараны, разломали дубовые ворота, пробили в стенах проходы. Со страшным победным криком ворвались ордынцы в город. Но бой продолжается на каждой улице, у каждого дома. Враги никого не щадят — ни старого, ни малого... Старики, женщины, дети и сама великая княгиня попытались найти убежище в Успенском соборе. Но ордынцы обложили храм хворостом и подожгли. Кто не задохнулся в дыму, тот погиб под ударами сабель татарских.

Но город на Клязьме-реке сумел восстать из пепла, подобно сказочной птице Феникс. Поднялись из руин прекрасные храмы, и вновь засияли их купола.




Богоматерь Владимирская. Икона

ВОЛОГДА

Крупный промышленный и культурный центр России на берегах реки Вологды. Население около 300 тысяч жителей.

Как гласит легенда, в 1147 году в эти места пришел из Киева монах Герасим и основал Троицкий монастырь. Вологда возникла на пути древнего «волока», соединявшего бассейны рек Сухоны и Шексны. До XIV века Вологдой владел Новгород, затем город вошел в состав Московского государства. С XVI века Вологда — крупный торговый центр, имеющий обширные связи с Англией и Голландией.



В 1565 году Иван Грозный «зложил град Вологду камен, велел рвы копати и подошву бити». И, по преданию, собирался перевести сюда столицу из Москвы. Здесь хранилась часть «государевой казны».

В Вологде развиваются различные ремесла и промыслы.

С 1796 года — губернский город. И сегодня Вологда славится многочисленными памятниками истории и культуры.

Возродились старинные художественные ремесла.



В. Тропинин. Кружевница

Когда-то в эти места по рекам и озерам приплывали на лодках-ушкунях новгородцы. Собирали дань с местных племен, добывали в лесах зверя разного, птицу. Так появилось сначала небольшое поселение-крепость, а потом вырос и город — большой, торговый, богатый. Снежной, холодной зимой 1450 года

осадило Вологду войско князя Дмитрия Шемяки. Того самого Шемяки, что недолго княжил на Москве «и много зла учинил». Наверное, с тех пор и говорят о «шемякином суде» как о произволе и несправедливости.

Войска князя Шемяки готовились к штурму, а на крепостных стенах уже заблестели доспехи защитников города. И вдруг жители Вологды с изумлением увидели, как через весь город прошли никому не ведомые юноши в белых одеждах — ризах. Юноши вышли за крепостные стены и храбро устремились на врагов. И шемякины рати в испуге бежали. Герои погибли в неравном бою, но спасли Вологду. Так гласит «Сказание о белоризцах».

...Тихо постукивают деревянные коклюшки в руках мастериц. И происходит настоящее чудо: белые причудливые узоры рождаются в замысловатом переплетении нитей. Это знаменитые вологодские кружева. Знают их и высоко ценят во всем мире. А слово «Вологда» в переводе с языка угро-финских племен, некогда живших здесь, означает «светлая», «ясная».



В. Страхов. Вологда

ВОЛОКОЛАМСК

Город в Московской области, на реке Городенка, при впадении ее в реку Ламу. Первое летописное упоминание о Волоке Ламском относится к 1135 году. Но славянское поселение на водоразделе рек Ламы и Рузы существовало еще в X веке. Здесь проходили важные торговые пути из Новгорода в московские, рязанские и владимирские земли. Существовал волок, соединявший реки Ламу и Рузу, приток Москвы-реки. Этот волок и дал название городу. С 1513 года — это владения Московского княжества. В 1480 году был построен Иосифо-Волоколам-



ский монастырь, игравший важную роль в духовной жизни всей России. Волоколамск подвергался нападениям орд монголо-татарских ханов, польско-литовских войск, отрядов И. Болотникова и Лжедмитрия II. В 1781 году Волоколамск получил статус уездного города. Во время Великой Отечественной вой-

ны, в 1941 году, у разезда Дубосеково совершили подвиг 28 героев-панфиловцев.

В современном Волоколамске сохранены и восстановлены памятники архитектуры прошлых веков.



П. Корин. Засадный полк. Правая часть триптиха «Дмитрий Донской»

Когда-то приплывали в эти места по Ламе-реке богатые гости — купцы новгородские. Вытаскивали свои лодки с грузом на берег, волоком перетаскивали их к рекам Волошня или Озерна и плыли дальше по Рузе и Москве-реке, попадали на Оку и Волгу. А там, где был главный волок на Ламе-реке, возник небольшой город-крепость, который и получил название — Волок Ламский. В Новгород отсюда везли хлеб, а в Рязань, Москву и другие города — мех, кожи, ткани да товары заморские. Отвоевывали князья друг у друга городок на Ламе, приходили под его стены и враги чужеземные.

Лето 1382 года... Совсем недавно русское войско великого московского князя Дмитрия Донского разбило на поле Куликовом орду Мамаю. А сейчас хан Тохтамыш требовал

от Руси покорности. Обманом занял и сжег Москву, а один свой отряд послал захватить небольшой городок Волок Ламский. Но здесь врага встретил серпуховской князь Владимир Андреевич Храбрый. Это он командовал во время Куликовской битвы засадным полком и стремительной, неожиданной атакой решил исход всего сражения.

И вновь звенят мечи, ломаются копыя, свистят стрелы и льется кровь. Волоколамцы вместе с княжеской дружиной разбили отряд хана Тохтамыша. Летописи рассказывают, что, узнав об этом, хан Тохтамыш не стал задерживаться на Русской земле, а вернулся в родные степи.

М. Ромадин. Битва



ВОРОНЕЖ

Город расположен на берегах реки Воронеж.

Первое упоминание о Воронеже относится к 1177 году, но город ведет свою историю с основания небольшой крепости, поставленной в 1585 году для защиты южных границ Руси от набегов крымских и ногайских ханов. Земли эти были заселены еще в VI—III веках до н. э.

Удобное расположение близ слияния рек Воронежа и Дона, плодородные черноземы способствовали превращению Воронежа в крупный торговый центр на юго-востоке России.

В 1695—1696 годах в Воронеже по указу Петра I возводится верфь для



постройки первого военного флота России — Азовской флотилии. Сооружается крепость и Адмиралтейство. В XVIII—XIX веках Воронеж становится центром черноземного сельскохозяйственного района. В городе развивается промышленность, строятся заводы, открываются учебные заведения. В 1918 году в Воронеже был эвакуирован знаменитый Дерптский университет, в котором учились многие ученые России. Сегодня Воронеж — это крупный промышленный, научный и культурный центр. Население города около 900 тысяч человек.

постройки первого военного флота России — Азовской флотилии. Сооружается крепость и Адмиралтейство. В XVIII—XIX веках Воронеж становится центром черноземного сельскохозяйственного района. В городе развивается промышленность, строятся заводы, открываются учебные заведения. В 1918 году в Воронеже был эвакуирован знаменитый Дерптский университет, в котором учились многие ученые России. Сегодня Воронеж — это крупный промышленный, научный и культурный центр. Население города около 900 тысяч человек.



Ф. А. Головин
1650 — 1706

Неудачей окончился первый Азовский поход русских войск летом 1695 года. Царь Петр воевал в этом походе скромным бомбардиром, а вели войска сподвижники царя — Головин, Лефорт и Гордон. Но, не имея флота, нельзя было блокировать Азов с моря, и турки свободно подвозили

в осажденную крепость и пополнение, и оружие, и припасы.

Молодой Петр умел извлекать уроки из своих ошибок. И поздней осенью того же года за-

Е. Лансере. *Корабли времен Петра I*



стучали топоры в вековых дубравах по берегам Воронежа и Дона. Здесь, на воронежской верфи, «в трудах непрестанных» строится флот. К Воронежу сгоняют тысячи крестьян. Да и сам Петр и его ближайшие сподвижники тоже превратились в плотников и корабелов.

К весне, несмотря на невероятные трудности, флот был построен: большой 36-пушечный корабль «Апостол Петр», «Апостол Павел», 23 галеры, 4 брандера, 1300 стругов и множество больших морских лодок.

В мае 1696 года Петр на галере «Принкипиум» во главе всего флота спустился по Дону и блокировал Азов с моря и с суши. После ожесточенных боев 19 июля 1696 года турецкий гарнизон сдался. Так на берегах Воронежа началась история российского военно-морского флота.



Император Петр I



Ф. Я. Лефорт
1656 — 1699

ВЯЗЬМА

Город в Смоленской области, расположенный на реке Вязьме. Население около 60 тысяч жителей. Вязьма — древний город, ведет свою историю еще с IX—X веков, но первое упоминание о ней в летописях относится к 1239 году. С 1403 года она — в составе Великого княжества Литовского, с 1494 года — Русского государства. Неоднократно переходила из рук в руки, пока в 1618 году после Деулинского перемирия окончательно не вошла в состав России, став пограничным городом.

К XVIII веку в Вязьме процветают ремесла, особенно кузнеч-



ное и кожевенное. В Отечественную войну 1812 года под Вязьмой проходили ожесточенные бои русских войск с армией Наполеона.

Во время Великой Отечественной войны здесь происходили крупные сражения с фашистами, равнымися к Москве в декабре 1941 года.

В Вязьме сохранились памятники истории и культуры XVII—XVIII веков, в их числе Троицкий собор, Аркадьевский и Ивановский (Иоанно-Предтеченский) монастыри, Спасская башня.

Сожженная Москва оказалась для Наполеона западней. Битва под Малоярославцем развеяла его надежды уйти в южные, еще не тронутые войной районы России. Французская армия вынуждена была отступить по разоренной ею самой Смоленской дороге.

22 октября 1812 года под Вязьмой и на самих улицах города разгорелась ожесточенная битва. Войска генерал-лейтенанта Милорадовича и казаки атамана Платова вступили в бой с многочисленным корпусом маршала Даву.

...В штыковую атаку бросаются пехотинцы Перновского и Белозерского полков. Стремительные кони выносят вперед пушки, и артиллеристы огнем прокладывают дорогу казакам. Казаки атамана Платова отрезали врагу все пути к отступлению. Попытки французов удержать Вязьму не имели успеха.

Русские войска освободили Вязьму, а лучший корпус французской армии превратился в толпу беспорядочно бегущих людей.

П. Гесс. *Бой под Малоярославцем*



Дж. Доу. Портрет М.А. Милорадовича


Участник сражения Ф. Глинка записывает в дневнике: «Со временем благородное дворянство и граждане Вязьмы... почувствуют цену сего великого подвига и воздадут достойную благодарность». Герой офицер не ошибся. В Вязьме на одном из памятников героям войны 1812 года орел когтями разрывает поверженные наполеоновские знамена, а надпись на постаменте гласит: «Доблестным предкам от благодарных потомков».



ДМИТРОВ

Город в Московской области, расположен на реке Яхроме и на канале им. Москвы. Население около 80 тысяч жителей.

Согласно летописям, Дмитров основан в 1154 году князем Юрием Долгоруким. Назван по христианскому имени его сына Всеволода, будущего владимирского князя Всеволода Большое Гнездо. Уже в 1181 году Дмитров упоминается в летописях как город-крепость Суздальской земли. В 1364 году князь Дмитрий Донской присоединяет город к Москве. Во время княжения сына Дмитрия, Петра, в Дмитрове



находится княжеский двор. В начале XVII века город razoren отрядами польско-литовских интервентов. В XVII—XVIII веках в Дмитрове возникают многочисленные слободы ремесленников.

Во время Великой Отечественной войны под Дмитровом шли ожесточенные бои. Современный Дмитров — промышленный и сельскохозяйственный центр Подмоскoвья. В городе сохранились памятники истории и архитектуры, в том числе Успенский собор XVI века, валы древнего городища, городская застройка XIX века.



Великий князь Всеволод Большое Гнездо. Икона

Начало XVII века. Эти времена назовут «смутными». Келарь Троице-Сергиева монастыря Авраамий Палицын писал: «Не луною, но пожарами освещались ночи. Грабители жгли все, чего не могли взять с собой, они хотели видеть Россию пустыней необитаемой». В подмосковном селе Тушино, не сумев захватить Москву, укрепился за валами и рвами Лжедмитрий II, очередной самозванец, прозванный «Тушинским вором». А по всей земле Русской рыскали отряды литовцев и поляков в поисках поживы. 16 месяцев находился в осаде Троице-Сергиев монастырь, но войны Сапеги и Лисовского так и не сумели взять его. В январе 1610 года они бежали, спасаясь от войск князя М. Скопина-Шуйского, к небольшому городку на Яхроме — Дмитрову. Храбро сражались многочисленные защитники города, но силы были неравными.

... Заклубились черные дымы пожарищ, захватчики врывались в дома, не щадили ни ста-

риков, ни женщин, ни детей малых. Оскверняли и грабили храмы, выламывали с икон золотые оклады, грузили на телеги награбленное добро. Но вскоре захватчиков из Дмитрова выбил отряд князя И. Куракина, посланный М. Скопиным-Шуйским для преследования гетмана Сапеги.

Не сразу оправился Дмитров после разорения. Даже десятилетия спустя в документах, «сотной выписи», значится: на «107 живущих дворов 99 пустых». Население города сократилось наполовину. Но прошло время, и сегодня Дмитровская земля — один из красивейших уголков Подмоскoвья.

С. Иванов. Смута



ЗАРАЙСК

Город в Московской области на притоке Оки Осётре. Население 30 тысяч жителей.

Зарайск известен с XIII века. Входил в линию укреплений на южных рубежах Русского государства. В 1528—1531 годах, по указу великого князя Василия III, при слиянии рек Монастырки и Осётра построен каменный кремль. У стен Зарайска в 1541, 1570, 1573 годах были разбиты татарские орды. Во время Смуты начала XVII века здесь сражались войска царя Василия Шуйского и крестьянские войска Ивана Болотникова. В 1608 году Зарайск захватил отряд пана Лисовского.



В 1610 году зарайский воевода князь Д. Пожарский защищал город от войск Лжедмитрия II — «Тушинского вора».

С XVII века Зарайск становится крупным торговым и ремесленным центром. Здесь процветают кузнечное и кожевенное дело, огородничество. В современном Зарайске сохранились памятники истории и архитектуры, в том числе Братская могила русских воинов, погибших в 1608 году при освобождении города от польских захватчиков, Зарайский кремль (XVI век), Никольский собор (XVII век).



Никола Зарайский с житием. Икона

Некогда стоял на высоком берегу реки Осётр городок Красный. Земляной вал и крепостные стены окружали его. Еще в 1224 году рязанский князь Юрий Ингваревич встречал здесь чудотворную икону святого Николая, перенесенную из далекого Корсуня, что в Крыму. А ныне живет в Красном сын князя, юный Федор, с красавицей женой Евпраксией.

Подрастает у них сынишка — озорной Ванятка. Суровой зимой 1237 года из степей Дикого Поля пришла на земли русские несметная сила — орды хана Батыя. На переговоры к хану с дарами отправился князь Федор.

Как гласят летописи, Батый сказал князю Федору: «Самый лучший дар ты утаил от меня. Почему не привел в мой шатер красавицу жену?» Отвечал князь: «Негоже нам, русским людям, доброй волею отдавать на позор жен своих. Вот когда нас не будет — все ваше будет!»

Ханские слуги убили князя Федора и всех его людей. Лишь боярину Апонице удалось

убежать, он и принес страшную весть в Красное. А вскоре город на Осётре окружили ордынцы. Храбры и мужественны защитники города, но слишком мало их. Рухнули крепостные ворота, с дикими криками ворвались на улицы воины хана Батыя.

Евпраксия прижала к груди сына, поднялась на самый верх дозорной башни... Летописец рассказывает: «В лето 1237 года убили князя Федора... И княгиня его Евпраксия ринулась вниз с высокой башни и заразилась до смерти...» В старину «заразиться» означало «разбиться насмерть». В память о гибели княгини стали называть город Заразском, а потом Зарайском.

Есть еще и другое предположение о том, как появилось название города. Крутые, обрывистые берега реки наши предки называли «заразами». Так, некогда Воробьевы горы в Москве тоже называли «Воробьевские заразы».

Н. Матвеев
Евпраксия Рязанская



ЗВЕНИГОРОД

Город в Московской области, на берегах Москвы-реки. Население более 20 тысяч жителей. Есть версия, что основан он Юрием Долгоруким в XII веке, — ровесник Москвы. Первое письменное упоминание о нем относится к 1339 году. К этому времени Звенигород — в составе Московского княжества. При князе Юрии Дмитриевиче, сыне Дмитрия Донского, в Звенигороде в 1399—1407 годах сооружаются Успенский собор на Городке и Рождественский — в основанном в 1398 году Саввино-Сторожевском монастыре. Иконы и фрески соборов связывают с именем Андрея Рублева. Звенигород не раз подвергался нападе-



ниям врагов. Звенигородские князья претендовали на Московский престол. Князь Юрий Звенигородский дважды княжил в Москве — в 1433 и в 1434 годах, а Дмитрий Шемяка — в 1446 году. Во время Стрелецкого бунта в Саввино-Сторожевском монастыре укрывались царевна Софья и царевичи Петр и Иван (1682 год). Со звенигородским краем связаны имена многих известных писателей, художников, композиторов, артистов. Минеральные источники, хорошая экология (отсутствие крупных промышленных предприятий) превратили Звенигород в санаторно-курортную зону Подмосковья.

На высоком зеленом холме над рекой Москвой возвышались стены древнего Звенигорода. А на Сторожевской горе встал монастырь, основанный преподобным Саввой. Далеко разносится колокольный перезвон! Наверное, так и родилось «звонкое» название города. Князь Юрий Дмитриевич повелел поставить белокаменные соборы — Успенский и Рождественский. А для их росписи приглашен был иконописец Андрей Рублев.

В 1918 году в деревянном сарае нашли потемневшие от времени иконы: «Спас», «Архангел Михаил» и «Апостол Павел». Это были творения Андрея Рублева, и когда-то они входили в деи-

сусный чин иконостаса Успенского собора. «Звенигородский чин» — так сейчас называют произведение иконописца.

Икона обращена к духовному миру человека. «Троица» Андрея Рублева — прекраснейшее творение древнерусской живописи. Какая-то таинственная сила



А. Рублев. Троица

заставляет нас всматриваться в божественные лики трех прекрасных юношей... Символически это — Бог Отец, Бог Сын и Бог Дух Святой. Многие исследователи уверены: Андрей Рублев написал в начале XV века «Троицу» специально для иконостаса Успенского собора на Городке в Звенигороде. Только позже, в XVI веке, царь Иван Грозный передал икону в дар Троице-Сергиеву монастырю.

Л. Каменев. Саввино-Сторожевский монастырь под Звенигородом



ИРКУТСК

Расположен на берегах реки Ангары, недалеко от озера Байкал. Это один из крупнейших промышленных, научных и культурных центров Сибири. Население более 600 тысяч жителей.

Иркутск ведет историю с острога, поставленного в 1661 году на реке Ангаре, при впадении в нее реки Иркут, и давшей название городу. В 1669 году острог сломали и возвели крепость-кремль. С XVIII века Иркутск —



центр обширной Иркутской губернии, занимающей почти всю территорию Восточной Сибири и Дальнего Востока. В городе находится резиденция генерал-губернатора Сибири. Через Иркутск проходят важные торговые пути в Забайкалье, на Дальний Восток, в Китай и Монголию. Иркутск — один из самых красивых городов Сибири. В городе сохранились памятники истории и культуры XVIII—XIX веков.

На гербе города Иркутска изображен бегущий зверь с соболем в зубах. У зверя полосатый хвост и спина. А сейчас мы узнаем, как тигр превратился... в бобра.

На реке Ангаре стояло когда-то небольшое зимовье. Здесь служивые люди собирали с жителей ясак — дань мехами. Потом зимовье превратилось в острог-крепость, а со временем вырос и красивый город Иркутск. И был у Иркутска старинный герб — на серебряном щите бегущий тигр, а в зубах у него соболь.

К. Лебедев. Освоение русскими новых земель



А. Мартынов. Вид реки Селенги в Сибири


«Зверь бабр величеством больше льва... шерсть низка, а по ней полосы поперек, а голосом велик и страшен» — так написано в книге «Хождение на Восток» Ф.А. Котова.

Бабр — это тигр. Тигры в те времена водились в Восточной Сибири. Но в 1878 году был утвержден герб Иркутской губернии: «В серебряном щите черный бегущий бобр с червлеными глазами, держащий в зубах червленого соболя». Но интересно, как живущий в воде бобр мог схватить юркого соболя, обитающего в тайге? Эту ошибку заметил еще Владимир Даль: «Тигр — лютый зверь, переделан в иркутском гербе в бобра, коего там нет, а бабры заходят».

Ошибку все-таки исправили, и вновь бабр-тигр украшает герб города Иркутска.

КОЗЕЛЬСК

Город в Калужской области, расположен на реке Жиздре, притоке Оки. Население около 20 тысяч жителей. Основан на месте давнего поселения славяно-вятичей. В летописях упоминается с 1146 года. Входил в состав Карачевского княжества. В 1238 году оказал мужественное сопротивление войскам хана Батыя. В 1408 году принадлежал московскому князю Василию Дмитриевичу. Позже — это наместничество князя Ворытинского в составе



Великого княжества Московского. Иоанн Грозный укрепил город, включил его в оборонительную линию Тула — Козельск. В 1607 году в Козельске находились отряды И. Болотникова, а в 1610 году razoren он польско-литовскими интервентами. В городе до наших дней сохранились храмы XVII—XIX веков. В трех километрах от Козельска находится монастырь Оптина пустынь — один из религиозных центров России.



Оборона Козельска

Весной 1238 года орды хана Батыя, не дойдя до Новгорода 100 верст, повернули обратно. Весенняя распутица грозила сделать непроходимыми для конницы болотистые земли.

На пути монголо-татар лежал небольшой городок Козельск, вотчина малолетнего князя Василия. «Но разве это преграда для воинов "сотрясателя Вселенной" — Бату-хана? Разве

мало городов на Руси превращены в руины и пепелища?» — так думали завоеватели и ожидали легкой победы.

Но жители Козельска поклялись биться до тех пор, пока будет жив хоть один человек, способный держать в руках оружие.

Семь недель продолжался штурм. Жители города не только мужественно оборонялись, но и совершали дерзкие боевые вылазки. Хан Батый потерял под Козельском 4 тысячи лучших воинов и четырех знатных вельмож.

Русские люди сдержали свою клятву — все воины до единого полегли в кровавой битве. А когда разъяренные враги ворвались на городские улицы, они не пощадили ни стариков, ни женщин, ни детей малых.

«Злым городом» назвали завоеватели Козельск и сровняли его с землей. Но память о подвиге наших предков пережила века. Вот почему герб Козельска украшают боевые щиты.

Г. Горелов. *Восстание Болотникова*



КОСТРОМА

Расположена на берегах Волги, при впадении в нее реки Костромы. Крупный промышленный и культурный центр. Население около 300 тысяч человек. Город основан в 1152 году князем Юрием Долгоруким как крепость. В летописях упоминается под 1213 годом, когда ростовский князь разорил Кострому. С середины XIII века — центр Костромского удельного княжества. С 1362 года — в составе Московского княжества. В начале XVII века костромское ополчение уча-



ствовало в борьбе против польско-литовских интервентов. В 1613 году в Костроме, в Ипатьевском монастыре, находился боярин Михаил Федорович Романов, где и был избран на царский престол. Прославил Кострому и подвиг крестьянина Ивана Сусанина.

Современная Кострома богата памятниками истории и культуры XVI—XVII веков, входит в туристический маршрут «Золотое кольцо России».



В. Садовников. Вид монастыря в Костроме

Осенью 1612 года с развернутыми знаменами, под колокольный звон и ликующие крики народа с Красной площади в Кремль входили войска народного ополчения князя Дмитрия Пожарского и нижегородца Кузьмы Минина. Москва праздновала победу — изгнание польско-литовских интервентов. Это было концом Смутного времени. В феврале 1613 года Земский собор избрал на царство шестнадцатилетнего Михаила Романова, первого царя из династии Романовых, правивших страной более 300 лет, до 1917 года. К будущему государю было направлено посольство «в Ярославль или где он, государь, будет...» А Михаил Федорович тем временем вместе с матерью находился в своей вотчине, костромском селе Домнино.

Польские отряды были изгнаны из Москвы, но они еще продолжали бродить по России, грабя и убивая. Один из таких отрядов искал дорогу в Домнино. В проводники был взят крестьянин Иван Осипович Сусанин. Но Иван Сусанин не выдал царя. Он завел отряд врагов в непроходимый болотистый лес. Погибли все, никто не вышел из лесной чащи...

А Михаил Федорович нашел убежище в Костроме, в Ипатьевском монастыре. Туда и прибыли послы из Москвы, и Михаил Романов дал согласие занять русский престол.

Подвигу Ивана Сусанина посвящена опера великого русского композитора М.И. Глинки, а костромичи поставили своему земляку памятник. И хотя время от времени возникают споры: было ли все так на самом деле? — имя Ивана Сусанина стало символом героизма и любви к Родине.


А. Волков. Смерть Ивана Сусанина



КУРСК

Расположен на берегах реки Сейм и ее притока — реки Тускарь. Современный Курск — крупный промышленный и культурный центр. Население около 500 тысяч жителей.

Курск существовал, вероятно, еще в X веке. Историческая часть города располагалась на холмах, по берегам Тускари и ее притока, реки Кур, давшей название городу. Первые летописные упоминания относятся к 1032 году. В 1185 году курский князь Всеволод со своей дружиной участвовал в походе князя Игоря на половцев, известном по «Слову о полку Игореве». В XII веке Курск был полностью разрушен ханом Батыем. С середины XIV века и до конца



XV века Курск — в составе Великого княжества Литовского, а в XVI—XVII веках Курск входит в состав Московского государства.

В 1797 году город становится центром Курской губернии. Проводится знаменитая Коренная ярмарка, одна из крупнейших в России. Во время Великой Отечественной войны на Курской земле произошло крупнейшее сражение — Курская битва. После войны город поднялся из руин. В Курске много памятников истории и архитектуры, среди них Сергеево-Казанский собор, церкви Троицкого монастыря, «Палаты Ромодановских».



К. Васильев
Плач Ярославны

Там, где сливаются реки Тускарь и Кур, стоит древний Курск. Названия рекам дали еще печенеги-степняки. «Кур» — означало «поселение», а «тускарь» — «ставить укрепление». В 1185 году в Курске собралась княжеская дружина. Ржание коней, сверкание доспехов, звон оружия. Красные щиты воинов словно алые волны в поле... Это войско курского князя «Буй-тур Всеволода», как назовет его автор «Слова о полку Игореве». Князь Всеволод вместе с новгород-северским князем Игорем собирается в поход на половцев: «Седлай, брат, своих борзых коней, а мои уже готовы, оседланы, впереди у Курска. А мои куряне — опытные воины. ...Луки у них натянуты, колчаны отворены, сабли заострены, сами скачут, словно серые волки в поле, ища себе чести, а князю славы».

Неудачей окончился этот поход. Бились с утра до вечера и с вечера до рассвета, но «не хватило кровавого вина: тут пир закончили храбрые русичи, сватов напоили, а сами легли за землю Русскую».

Не раз приходилось курянам защищать Русскую землю от врагов. Во время Великой Отечественной войны, летом 1943 года, гремела Курская битва, после которой фашистская Германия уже только оборонялась.

А места здесь красивые... Приезжали сюда со всей России послушать курских соловьев.

Н. Присекин. Курская битва



МОСКВА

Столица России. Расположена на берегах реки Москвы. Население около 9 миллионов человек. Самый крупный город страны, финансово-промышленный, научный и культурный центр.

Первое летописное упоминание датируется 1147 годом и связано с именем суздальского князя Юрия Долгорукого. Археологические находки показывают, что на месте Москвы находились более древние поселения.

Исторический центр Москвы — Кремль. Иван Калита «заложил град дубов» в 1339 году. Но уже при Дмитрии Донском, в 1367 году, построен первый каменный Кремль из белого камня. С тех пор Москву называют «белокаменной».




В 1495 году, при князе и «государе всея Руси» Иване III сооружается Кремль из красного кирпича. Этот Кремль сохранился до наших дней.

Красная площадь первоначально называлась Торгом — здесь, у кремлевских стен, шумел рынок. В 1571 году, после большого московского пожара,

площадь прозвали «Пожаром». И только со второй половины XVII века площадь стала именоваться Красной, то есть «красивой».

Москва за свою долгую историю не раз подвергалась нападениям врагов, горела в пожарах, страдала от междоусобиц. Но сумела окрепнуть и стать столицей России.



А. Васнецов. Новодевичий монастырь. Башни




В. Поленов. Московский дворик

По преданию, Москва возникла на месте сел, принадлежавших боярину Кучке. И некоторое время Москва имела и второе название — Кучково.

Прошли века, но по-прежнему сияют купола кремлевских храмов, по-прежнему прекрасна главная площадь страны — Красная.

А. Васнецов. Московский Кремль



Ехал как-то князь Юрий Владимирович, прозванный Долгоруким, со своей дружиной. Вдруг стихло все вокруг. Лишь туман по земле стелется. Показался из тумана зверь о трех головах.

Взмахнул князь мечом. А зверь исчез в чаще лесной, и туман сразу растаял. Старец, что сопровождал князя, так растолковал явление зверя: «Суждено тебе, великий князь, на месте этом воздвигнуть новый славный город!»

Так гласит легенда. А летописи сообщают, что в 1147 году князь Юрий Долгорукий пригласил в гости князя Черниговского Святослава в небольшой городок на берегах Москвы-реки: «Приди ко мне, брате, в Москов».

Святослав приехал не с пустыми руками, привез в подарок Юрию Долгорукому шкуру барса. Не убежит от него ни олень, ни косуля, ни заяц. А князь Юрий «устроил обед силен и сотвори честь велику и дал Святославу дары многи».

МУРОМ

Город во Владимирской области, на реке Оке. Сегодня это крупный промышленный центр, большой транспортный узел. Население около 150 тысяч жителей.

Муrom — один из древнейших городов России. Свое название получил от финно-угорского племени — мурома, обитавшего на этих землях.

Впервые упоминается в Лаврентьевской летописи под 862 годом. С 1097 года — столица Муромо-



Рязанского княжества, с XII и до начала XV века — центр Муромского княжества. Подвергался набегам монголо-татарских орд. В начале XV века вошел в состав Московского государства и был городом-крепостью на его рубежах. В городе процветали ремесла, жители Муромы славились как искусные огородники.

В современном Муроме сохранились памятники архитектуры XVI—XIX веков.



И. Куликов. Старинный обряд благословения невесты в городе Муроме

Среди дремучих лесов, на высоком берегу Оки издавна стоит древний Муром. Славилась Муромская земля богатырями, и первый среди них — Илья Муромец.

Некогда на Руси излюбленным чтением и простолюдина, и членов княжеской семьи была «Повесть о Петре и Февронии Муромских».

Победил муромский князь Петр ужасного крылатого змея. Но змей, издыхая, обрызгал князя своей «зловредной кровью». Князь тяжело заболел. Исцелила его простая девушка по имени Феврония. И вскоре стала его женой. Жили Петр и Феврония в любви — дружно и счастливо. Но спесивым боярам муромским не нравилось, что вчерашняя крестьянка стала княгиней. Стали они

требовать, чтобы Феврония ушла из города, взяв с собой, что сама захочет. Феврония взяла самое дорогое — любимого мужа. А бояре обрадовались: никто теперь им не указ. Да вскоре пошли распри. Пришлось боярам просить князя Петра и княгиню Февронию вернуться в Муром. Вернулись они и «градом своим управляли справедливостью и кротостью, а не яростью». А перед смертью повелели похоронить себя вместе. Но не стали муромцы исполнять их желание, поставили гробы в церкви по разные стороны. Утром все увидели настоящее чудо — и после смерти Петр и Феврония оказались вместе. И вновь попытались их разъединить, но все напрасно. Похоронили их рядом друг с другом в церкви Рождества Богородицы... Так гласит предание. А в 1547 году Петр и Феврония были причислены к лику святых. Сквозь века дошла до нас повесть о любви и верности.

Князь Петр и княгиня Феврония Муромские. Икона



НИЖНИЙ НОВГОРОД

Расположен на Волге, при впадении в нее Оки. Сегодня это крупнейший промышленный, научный и культурный центр России. Население около 1,5 миллиона человек.

С давних пор эти места были известны как «Низовские земли». В 1221 году суздальский князь Юрий Всеволодович поставил каменную церковь в устье Оки и заложил город.

В 1390 году князь Московский Василий с помощью хана Тохтамыша захватил Нижний Новгород и поса-



дил в нем своего наместника. В XV—XVI веках Нижний Новгород — важная крепость в борьбе с Казанским ханством.

В 1611 году из Нижнего Новгорода начинается поход народного ополчения под руководством Д. Пожарского и К. Минина.

Славится Нижний Новгород памятниками истории и культуры: Нижегородский Кремль XVI—XVII веков, Архангельский собор XVII века, Благовещенский и Печерский монастыри.



К. Маковский. Минин на площади Нижнего Новгорода, призывающий народ к пожертвованиям

К осени 1611 года, по словам историка В.О. Ключевского, Россия представляла собой «зрелище полного видимого разрушения». В Московском Кремле засел польский гарнизон, после двух лет осады войска польского короля Сигизмунда III вошли в Смоленск, а первое народное ополчение Прокопия Ляпунова не добилося успеха.

...Шумит людское море на площади Нижнего Новгорода. Все слушают земского старосту, купца Кузьму Минина. Сняв с седой головы шапку, он говорит: «Вера и Отечество наши погибают! Если хотим помочь Москве, не будем жалеть имущества своего, все золото и серебро, животов наших...»

И начался сбор пожертвований на новое ополчение. В Нижний потянулись служилые люди, стрельцы и казаки, шли в ополчение крестьяне и ремесленники. Стали формироваться полки. Верховным воеводою выбрали опытного воина князя Дмитрия Пожарского.

И вот после тяжелых боев в октябре 1611 года в освобожденный Кремль вошли рати народного ополчения.

На Красной площади, у Покровского собора, уже два века стоит памятник. Надпись на нем гласит: «Гражданину Минину и князю Пожарскому — благодарная Россия».


П. Верещагин. Рынок в Нижнем Новгороде



НОВГОРОД

Расположен на берегах реки Волхов, недалеко от ее впадения в озеро Ильмень. Крупный промышленный и культурный центр с населением около 300 тысяч человек.

Это один из древнейших русских городов. С конца X века — второй по значению город Киевской Руси, а с 1136 по 1478 год — столица независимой Новгородской республики. Новгородское вече избирало посадника, а князь приглашался на определенный срок, и права его были ограни-



чены. Новгород не пострадал от монголо-татарского нашествия: сохранилось много памятников истории и культуры Древней Руси. Сохранились уникальные фрески Феофана Грека, а находка берестяных грамот свидетельствует о высокой культуре наших предков. С XV века Новгород — в составе Русского централизованного государства.

Более полутора веков стоит в кремле памятник «Тысячелетие России» (автор М.О. Микешин).

Шестилетний Онфим, житель Господина Великого Новгорода, склонив голову, старательно пишет буквы и слоги: «Ба, ва, га... бе, ве, ге...» Но делать уроки так скучно! И Онфим рисует сказочного зверя и себя — верхом на коне, с мечом в руке. Он воин! Лежат под копытами коня поверженные враги!.. Пишет и рисует мальчик на кусочках бересты специальной заостренной палочкой — «писалом».

Спустя 700 лет археологи найдут берестяные «тетрадки» Онфима при раскопках в Новгороде. Найдут более 600 берестяных грамот. А самая первая была найдена летом 1951 года. И это было величайшее открытие! Значит, грамотность, образование в Древней Руси не являлось привилегией только духовенства, бояр да князей. Простые новгородцы — ремесленники и крестьяне, торговцы и рыбаки, женщины и мужчины — писали друг другу записки, письма, читали книги. В одной из берестяных грамот некий Яков передает поклон куму и дру-

А. Рябушкин. Церковь



гу Максиму и просит прислать «чтения доброго».

Влажная почва Новгорода сохранила и донесла до нас голоса далеких предков: «От Степана к Нежилу. Если ты продал одежды, то купи мне на 6 гривен ячменя»; «Всходы померзли. Сеять, господин, нечем. Вы, господин, между собой никак не договоритесь, а мы из-за вас погибаем». А какой-то шутник XIV века написал непонятный набор букв.

Оказалось, это древний «шифр». Надо было читать буквы по вертикали, столбец за столбцом, и тогда получилось: «Невежда писал, пустомеля сказал, а кто прочитал, тот...» Дальше береста обрывалась, и можно только догадываться, чем кончалась фраза.

Новгородские берестяные грамоты рассказали нам очень много о повседневной жизни горожан. Сегодня такие послания из прошлого обнаружены и в других древних городах — Витебске и Смоленске, Старой Руссе и Пскове. А более чем в 40 городах найдены «писала» — значит, «берестяная письменность» была распространена по всей Руси.



Н. Богданов-Бельский
У дверей школы

ОРЁЛ

Город расположен по берегам Оки и ее притока Орлика. Крупный промышленный и культурный центр. Население около 350 тысяч жителей. Основан в 1566 году как крепость на южных рубежах Русского государства. Город подвергался нападениям степняков, крымских ханов, отрядов польско-литовских интервентов и Лжедмитрия II. В начале XVII века Орел — один из очагов крестьянского восстания под предводительством И. Болотникова.



С XVIII века превратился в крупный сельскохозяйственный центр, чему способствовали орловские черноземы. Орел не обошли стороной события Гражданской и Великой Отечественной войн. Орел, как Белгород и Курск, — города, в честь освобождения которых прогремели залпы первого победного салюта. Орел богат памятниками истории, архитектуры. С Орловской землей связаны имена многих писателей, художников, путешественников.



М. Клодт. Вечерний вид в деревне. Орловская губерния



В. Поленов. Ледоход на реке

Крепло, расширялось Московское государство. И возникали на его южных рубежах, откуда с мечом и огнем приходили незваные гости, города-крепости. Был такой крепостью и Орел. На гербе города изображены серебряная крепостная стена с башнями и орел, увенчанный золотой короной.

О рождении города рассказывает легенда... У слияния двух рек стоял высокий, мо-

И. Шишкин. Среди долины ровныя



гучий дуб. С его вершины хорошо просматривались бескрайние дали за широкой Окой. И было на дубе гнездо орлиное. Ранним утром 28 октября 1566 года пришел сюда присланный царем воевода со своим отрядом. Голоса людей потревожили орла, взмахнул он сильными крыльями и поднялся высоко в синее небо.

Воевода взглянул на парящую в поднебесье могучую птицу и сказал:

— Добрая то примета! Орел нам место указал — здесь и будет крепость.

И там, где стоял когда-то высокий дуб, выросла неприступная крепость, поднялись посады. И назвали город Орлом. А небольшую речушку, что впадает в полноводную Оку, прозвали Орликом...

Немало невзгод выпало на долю города с таким гордым именем: приходили под его стены враги, горел он в пожарах. Но вновь и вновь поднимался из руин и пепла. И становился еще краше, отражаясь, как в зеркале, в водах спокойной Оки.

ОСТАШКОВ

Город в Тверской области, расположенный на полуострове на озере Селигер. Население около 30 тысяч человек.

На острове, в километре от современного Осташкова, был известный с 1371 года городок Кличен, разрушенный в XIV веке новгородцами. В 1434 году впервые в документах упоминаются «осташковские деревни», на месте которых возникли Осташковская и Тимофеевская слободы. Слободы принадлежали московским



митрополитам и Иосифо-Волоколамскому монастырю. В 1587 году возведена крепость — Осташковский городок. В 1770 году Осташков получил статус города. Издавна в городе развивались рыболовство и ремесла — кузнечное, сапожное. На Стобенском острове в Селигере находится монастырь, основанный преподобным

Нилом Сорским. В Осташкове сохранились памятники архитектуры XVII—XIX веков.



К. Коровин. Рыбы

За окошком — осенняя или зимняя непогода, а в избе тепло от натопленной печи. Горит, потрескивает лучина, с шипением падает уголек в специальное корытце с водой. В этой избе собралась на «бесе́ду» молодежь. А в соседней — люди постарше. Но все, даже дети, заняты делом — плетут, вяжут рыболовные сети. А чтобы не скучать за работой, поют песни, рассказывают сказки, щелкают орешки.

Издавна жители Осташкова славились как искусные рыбаки. А для рыбака не только сети, но и лодки надежные нужны, и высокие, непромокаемые сапоги, и рукавицы, и рыбацкие ножи. Все это умеют делать «осташи», да так искусно, что их изделия знали не только здесь, на Селигере, но и в Новгороде, на Волге

и даже в Швеции, Норвегии, Англии и Канаде. По просьбе шведского короля, в 1724 году Петр I, высоко ценивший осташковских рыбаков, послал их на королевскую службу в Швецию. Из Стокгольма привез рыбак Архип Завалихин медный колокол — награду за свое мастерство.

По преданию, жители Осташкова ведут свою родословную от рыбака Евсташки, или Осташко. Он один уцелел, когда новгородцы сожгли, уничтожили Кличен-городок, что был когда-то на небольшом островке.

Новую избу поставил Осташко уже не на острове, а на берегу. Потом рядом поселился еще один рыбак — Тимофей. И выросли сначала две деревеньки, а потом уж появился и город Осташков, названный в память своего первого жителя.



Б. Щербаков
Озеро островное

ПАВЛОВСКИЙ ПОСАД

Город в Московской области, расположенный на реке Клязьме. Население около 80 тысяч человек.

Город ведет свою историю с села Павлово, стоящего на реке Вохне, впадающей в Клязьму. Впервые упоминается в духовной грамоте князя Ивана Калиты в 1339 году. В XVI веке упоминается как Дмитровский погост, позже — Павлово.

В XVII веке Павлово становится центром шелкоткацкого и парчового производства, развивается и торговля.



Жители Павлова в 1609—1618 годах сражались с отрядами польско-литовских интервентов. Во время войны 1812 года местные крестьяне организуют партизанский отряд и воюют против французских войск. В 1844 году Павловский Посад получил статус города. В XIX веке — это значитель-

ный центр промышленности и торговли. Знаменитые павловопосадские платки получают признание не только в России, но и в других странах.




Б. Кустодиев. Троицын день

лись в родные места, а кто разбогател, тот и фабрики открывал — ткацкие и красильные. Появились свои мастера и художники, резчики для набивного дела.

Почти каждый месяц в Павлове шумели веселые ярмарки, приезжали сюда за покупками из дальних мест. Много товара всякого, а главный среди них — знаменитые павловские платки. Расхваливает купец их на все лады — и не зря. Красота — глаз не отвести! Яркие, веселые, праздничные — на любой вкус! Шерстяные и простые, большие и поменьше, с бахромой и кистями... На разноцветном фоне сплетаются в затейливый узор чудесные цветы и листочки. Накинет такой платок или шаль на плечи женщина — сразу красавицей станет! Всем они к лицу — и юной девушке, и почтенной матери семейства. Не угасло искусство предков, живет, продолжается...

Когда-то жители села Павлово, что на тихой реке Клязьме, уходили на заработки в Москву. Свободной земли, чтобы крестьянствовать, было мало, вот и нанимались они на шелкоткацкие мануфактуры и в мастерские. Учились ткать шелка да позументы, парчу да ткани — бумажные и шерстяные. Возвраща-



Ф. Малявин. Вихрь

ПЕРЕСЛАВЛЬ-ЗАЛЕССКИЙ

Расположен на берегу озера Плещеево, в устье реки Трубеж, в Ярославской области. Население около 40 тысяч жителей.

Основан князем Юрием Долгоруким в 1152 году. В 1175—1302 годах — центр Переяславль-Залесского княжества. Самый знаменитый из переяславских князей — Александр Ярославич, названный Невским за ратные победы.



С XIV века город — в составе Московского княжества. Современный Переславль-Залесский богат памятниками истории и культуры.

В 1688—1693 годах на Плещеевом озере Петр I строил корабли и устраивал учения «потешной флотилии».

С Переславль-Залесским связаны имена многих деятелей искусства, писателей и художников.



Неизвестный художник. Петр I

За лесами Великого Ополя — плодородных равнин, начинающихся у Владимира и доходящих до Ростова Велико-го, лежит Плещеево озеро. В XII веке Юрий Долгорукий основал на берегу озера новый город, названный Переяславлем. Шли по дорогам путники, плыли по рекам из Киева в Ростов, из Новгорода в Суздаль купцы — никому не миновать этих мест.

Сушатся на берегу рыбацкие сети, темнеют на воде рыбацьи лодки... Славится озеро рыбой, знаменитой «селедкой переславской».

Д. Нечитайло

У Никитского монастыря в Переславле-Залесском



И. Зубов. Ботик Петра I

Словно облака, белеют паруса на просторе Плещеева озера. Гремят пушки, клубы дыма стелются над водой. Это идут учения «потешной флотилии» молодого царя Петра Алексеевича. Из Голландии были выписаны мастера. И под их руководством заложены корабельные верфи. И сам Петр стучит топором — строит парусные суда. 1 августа 1692 года готовые корабли были торжественно спущены на воду. А самый большой из них — 30-пушечный «Марс». Вот потому-то и называют Плещеево озеро «колыбелью русского флота».


Много позже, в 1722 году, Петр I вновь посетил Переславль и подписал указ: «Надлежит беречь останки кораблей, яхт и галер, а буде упустите, то взыскано будет на вас и на потомках ваших».

В наши дни на Плещеевом озере, в музее «Ботик», хранится большая лодка — бот «Фортуна», а рядом с музеем стоит памятник Петру Великому — основателю военного флота России.

ПСКОВ

Расположен на реке Великой. Население — 200 тысяч жителей.

Славянские поселения на территории Пскова существовали издавна. Первое летописное упоминание о городе относится к 903 году. В X—XI веках Псков входил в состав Киевской Руси, позже — Новгородской республики, но обладал значительной самостоятельностью. Существовало городское вече. Город постоянно отражал вторжения рыцарей Ливонского



ордена и Великого княжества Литовского. На Псковской земле в апреле 1242 года состоялось знаменитое Ледовое побоище, когда князь Александр Невский на Чудском озере разгромил рыцарей-крестоносцев. В 1510 году Псков входит в состав Русского централизованного государства. Сохранились более 100 памятников древнерусского зодчества и других объектов истории и культуры.

Уже покраснели яблоки в монастырских садах, спускающихся к реке Великой, когда войска короля польского Стефана Батория подошли к древнему Пскову. И вот 8 сентября 1581 года начался штурм.

Оглушительно грохотали пушки, ядра с визгом высекали из крепостных стен и башен острые каменные осколки. Враги торжествовали: в стенах крепости зияют огромные проломы, захвачено несколько башен. Еще одно усилие — и воины Речи Посполитой ворвутся на улицы и площади Пскова.

Но колокольный набат призвал псковичей встать на защиту родного города. Несколько смельчаков сумели заложить порох под стены одной из захваченных башен. Грянул взрыв, и засевшие в башне враги были погребены под ее обломками. Руководил обороной Пскова воевода Иван Петрович Шуйский.


А. Морозов. Выход из церкви в Пскове



Храбро сражались псковичи, и не только в обороне, но и сами совершали дерзкие вылазки из крепости, уничтожали укрепления и воинов противника. А король Стефан Баторий видел, как с каждым днем падает боевой дух его войска, да и сил для осады становилось все меньше. И пришлось королю польскому снять осаду и пойти на переговоры и перемирие с русским царем Иваном IV.

Так защитники Пскова, по мнению историков, спасли Россию от поражения в Ливонской войне.

К. Горбатов. На реке Великой. Псков



А. Васнецов. Псков. Гремячая башня

РОСТОВ

Город в Ярославской области на берегу озера Неро. Известен с 862 года. В XII—XVII веках именовался Ростовом Великим. В X веке — столица Ростово-Суздальского княжества, с XI по XIII век входит в состав Владимиро-Суздальского княжества, а с 1207 по 1474 год — центр самостоятельного Ростовского княжества. В 1238 году захвачен и сожжен ханом Батыем. С 1474 года Ростов входит в состав Московского государства.



Ростов — один из древнейших городов Руси. С XVII века — важный религиозный центр, в это время строится знаменитый Ростовский кремль — ансамбль Архиерейского дома. Это исторический центр города. Ростовские колокольные звоны славятся по всей стране. С XVIII века развивается искусство ростовской финифти — живописной эмали по металлу. С 1970 года Ростов имеет статус города-заповедника.



Б. Щербаков. *Ростов Великий*

Широко разлилось славное озеро Неро. Широко, да не глубоко. Называли его иногда «морем тинным».

— Ой ты гой еси, море тинное.

Отчего зовут тебя озером?

— Оттого зовут меня озером,

Что песку во мне нет на доньшке

И что нет во мне рыб заморских...

Это старинная песня про Неро-озеро. А над озером, словно город сказочный, стоит Ростов Великий. Отража-

ются в воде купола-луковки белокаменных храмов, золотые кресты, терема да башенки. И плывет над озером перезвон колокольный. Это не просто звон, а настоящая музыка. И, чтобы услышать ее, приезжают люди со всех сторон, из дальних стран.

У знаменитых ростовских колоколов есть и свои имена. Самый большой — его вес 2 тысячи пудов — носит имя Сысой. Его отлил в 1687 году мастер Фрол Терентьев. Другой колокол — Полиелейный — весом в тысячу пудов, а Лебедь — 500 пудов. Был еще колокол Голодай, его отлили во время страшного голода 1578 года, звонил он до XIX века.

А еще славится ростовская финифть. В огне и жаре рождаются чудесные рисунки на эмали. Словно драгоценные камни с картинками — тут узоры и цветы, пейзажи и портреты. Секреты ростовской финифти передаются мастерами из поколения в поколение.




Б. Щербаков
Тишина. *Озеро Неро*

РОСТОВ-НА-ДОНУ

Город расположен на реке Дон. Крупный промышленный, научный и культурный центр юга России. Морской и речной порт. Население более 1,1 миллиона жителей.

На месте будущего города, готовясь к Азовским походам 1695—1696 годов, останавливался Петр I. Предшественник города — крепость св. Анны, воздвигнутая в 1731 году при впадении реки Аксай в Дон. В 1749 году была учреждена Темерницкая таможня и порт, а в 1761 году построена крепость св. Димитрия Ростовско-



го. В ней неоднократно бывал Суворов.

В 1796 году поселение преобразовано в город, с 1806 года называется Ростов-на-Дону. Здесь проходили важные торговые пути, связывающие центр России с Кавказом, Поволжьем, Украиной. Во время Гражданской и Великой Отечественной войн на Донской земле шли ожесточенные сражения. Современный Ростов-на-Дону — красивый, благоустроенный город.

Реку Дон величают «тихим Доном». Но не всегда было тихо и спокойно на его берегах. Еще до нашей эры здесь обитали племена мотов, с огнем и мечом проходили воинственные гунны и аланы, кочевали хазары и половцы, ставили города греки и генуэзцы. Древние греки называли Дон «Танаисом» и по реке проводили границу между Европой и Азией. На восточной окраине современного Ростова-на-Дону находилось когда-то поселение половецкого хана Кобыяка, где, по преданию, томился в плену новгород-северский князь Игорь, герой «Слова о полку Игореве». А века спустя здесь вел свои, уже не потешные, полки на Азов молодой царь Петр I.

Б. Дуленков. Тихий Дон. 1956. Хутор Татарский



Б. Щербаков. Дон под хутором Калининским

В середине XVIII века вокруг крепости выросли поселения — форты. Так родился славный город Ростов-на-Дону. Называли его еще «воротами на Кавказ», ведь город находился на пересечении путей из России и на Кавказ, и на просторы Поволжья, и в Малороссию — так тогда называли Украину. И каких только товаров по этим дорогам не везли! Город рос, богател. И сегодня это большой, красивый город с зелеными парками, широкими проспектами и по-домашнему уютными тихими улочками.

Б. Щербаков. Разноцветье Донское



РЯЗАНЬ

Город, расположенный на реке Оке, притоке Волги. Современная Рязань — это крупный промышленный, научный и культурный центр России. Население более 500 тысяч жителей.

Поселения в этих местах существовали уже в VI—VII веках. Первое летописное упоминание о Переяславле Рязанском относится к 1095 году. Древняя

Рязань была захвачена и уничтожена ханом Батыем в 1237 году. С середины XIII века Переяславль



Рязанский станowitzя столицей Рязанского княжества и свое название сохраняет до 1778 года. Рязанское княжество вошло в состав Московского государства в 1521 году. Рязань становится одним из городов-крепостей в системе оборонительной Засечной черты, протянувшейся до Тулы и Козельска. Плодородная почва, удобные торговые пути превратили Рязань в богатый, процветающий город.

Морозной зимой 1237 года на Русь вторглись орды Бату-хана, прозванного Батыем. С неисчислимыми полчищами саранчи сравнивали летописцы войска завоевателей. Первой жертвой Батыева нашествия стала Рязань. Пять дней героически оборонялась Рязань,

И. Билибин. *Битва русских богатырей с Батыем*



Н. Иванов. *Общий вид кремля в Рязани*

но слишком неравными были силы. «И осталось в городе ни одного живого, все умерли и единую чашу смертную испили», — рассказывают нам летописи.


Но один боярин рязанский по имени Евпатий Коловрат был в то время в отъезде. Узнал он о нашествии Батыевом, о том, что сделали враги с Рязанью и рязанцами, и поклялся отомстить. С малою дружиною своей напал он на завоевателей. И так храбро сражались воины русские, что враги думали: это мертвые защитники Рязани восстали. Сражались дружинники Евпатия так яростно, что мечи их притуплялись. После жестокой сечи poleg Евпатий Коловрат со своими товарищами на поле битвы. Но о славных подвигах русских богатырей рассказала нам древняя «Повесть о разорении Рязани».

САМАРА

Расположена на левом берегу Волги, при впадении в нее реки Самары. Это крупнейший промышленный, научный и культурный центр России. Население около 1,3 миллиона жителей.

Основан в 1586 году как сторожевая крепость. Но, по преданию, еще в XIV веке московский митрополит Алексей посетил здесь монахов-отшельников и предсказал возникновение в этих местах большого города.

Через Самару проходят важнейшие торговые пути — как по су-



ше, так и по Волге.

В XVII и XVIII веках Самара — один из очагов восстаний С. Разина и Е. Пугачева. В 1851 году Самара стала губернским городом. К началу XX века Самара, наряду с Нижним Новгородом и Саратовом, — крупнейший в России центр переработки зерна. От-

крывается первый в России кумысолечебный санаторий (1858 г.). Кумыс экспортировался в Англию, Голландию, Польшу и другие страны.

Много есть красивых, воспетых в стихах и песнях мест на великой реке России — Волге. И в одном из таких мест расположился старинный город Самара. Здесь Волга изгибается большой дугой, словно туго натянутый лук. Потому и называют эти места Самарской Лукой. Непрístupной крепостью возвышаются над Волгой крутые, обрывистые Жигулевские горы. Склоны их покрыты лесными дубрами, здесь можно встретить и реликтовые сосновые боры. А в светлых известняковых обрывах темнеют входы в таинственные пещеры. Когда-то здесь горели сторожевые костры, а с вершин Жигулевских гор лихие разбойники следили, не покажутся ли на волжских просторах паруса купеческих судов, груженных дорогим товаром. До сих пор рассказывают легенды о разбойничьих кладках, спрятанных в жигулевских пещерах, зарытых в глубоких оврагах. А еще старинное предание гласит: жили некогда в этих

И. Айвазовский. Волга у Жигулевских гор



Г. Чернецов. Волга

местах отшельники, что удалились от мира. И посетил их однажды митрополит Московский и всея Руси Алексей, тот самый Алексей, что в Золотой Орде совершил чудо — исцелил от слепоты жену хана Джанибека, Тайдулу. И предсказал Алексей, что будет стоять в этих местах большой город. Как сказал, так и случилось. В 1586 году была поставлена на левом берегу Волги, напротив Жигулевских гор, деревянная крепость. Защищала она волжский путь от набегов кочевников и разбойников. Здесь же была и самая удобная переправа через Волгу. И вскоре вокруг крепости выросли посадки и селения. Зашумели базары и веселые ярмарки с товарами на любой вкус.

Сегодня Самара в числе самых больших городов на Волге. И по-прежнему прекрасны Жигули — словно сказочный лесной остров среди бескрайних равнин.

САНКТ-ПЕТЕРБУРГ

За 300-летнюю историю город не один раз менял свое имя: Санкт-Петербург, Петроград, Ленинград и снова Санкт-Петербург. Расположен на 42 островах в дельте реки Невы. Население более 4 миллионов человек. 16 мая 1703 года на невском острове Заячий Петр I заложил крепость Санкт-Питер-Бурх (город Святого Петра). В крепости была поставлена деревянная Петропавловская церковь, и крепость позже стала именоваться Петропавловской. Вокруг крепости со временем вырос город.



Санкт-Петербург называли Северной Пальмирой, сравнивая его с античным городом Пальмира в Сирии, известным строгой планировкой, прекрасными храмами.

Во время Великой Отечественной войны город 900 дней находился в блокаде, оставалась лишь Дорога Жизни по Ладоге.

С 1712 по 1918 год Санкт-Петербург — Петроград был столицей России. «Северная столица» остается духовным и культурным центром России.



А. Бегров. Вид Невы и стрелки Васильевского острова с Фондовой Биржей

Под северным небом, среди лесов и болот, на берегах реки Невы по велению государя Петра Алексеевича строится город Санкт-Петербург. На месте трясин вырастают прекрасные дворцы, а там, где на лесных просеках торчали пни, легли прямые, широкие проспекты и улицы.

Прошло чуть более полувека со дня основания города. Императрица Екатерина II повелевает во славу памяти Петра Великого поставить монумент. Из Франции был приглашен скульптор Этьен Фальконе. Но для памятника нужен камень-постамент. Недалеко от деревни Лахты найден подходящий гранитный валун, прозванный «Гром-камень». И сотни рабочих по команде дружно наваливаются, вращают большие колеса, наматывают прочные канаты. А канаты тянутся к Гром-камню. Он лежит на специальных железных санях, скользящих на медных шарах по рельсам-желобкам. И огромная гранитная скала мед-

ленно движется. А на ней стоят барабанщики, стучат молотками каменотесы. Даже кузница есть и будочка караульного. Толпы зевак собираются поглазеть на это чудо.

Потом Гром-камень везут по реке на широкой барже мимо дворцов, парков, храмов.

И вот скала заняла свое место на площади пред Сенатом. 7 августа 1782 года состоялось торжественное открытие. Упали деревянные щиты и полотняные завесы, и взорам открылся чудесный памятник — на гранитной скале всадник поднял на дыбы коня. Извивается под копытами поверженный змей. Всадник — с венцом на голове, с простиертой вперед рукой — Петр Великий.

Этот памятник, прозванный «Медным всадником», стал одним из символов Санкт-Петербурга.

Б. Патерсен. Памятник Петру I



СЕВАСТОПОЛЬ

Расположен на юго-западе Крымского полуострова, на берегах многочисленных бухт. Это крупный порт, военно-морская база, промышленный, научный и культурный центр. Население около 500 тысяч жителей.

В древности в районе Севастополя находился античный город Херсонес. Севастополь основан в 1783 году как военно-морской порт и крепость России. В строительстве крепости участвовали А.В. Суворов и Ф.Ф. Ушаков. В 1784 году город



назван Севастополем, что в переводе с греческого — «величественный город». В 1804 году объявлен главным портом Черноморского флота. Севастополь прославился героической обороной — в 1854—1855 годах, в ходе Крымской войны, и в 1941—1942 годах, в период Великой Отечественной войны. До наших дней

в городе сохранились памятники истории и культуры. В 1954 году Крымский полуостров передан Украине.



П.С. Нахимов
1802 — 1855

Осенним днем 1854 года жители Севастополя стояли на берегах бухты. Гордость Черноморского флота — красавцы фрегаты, мощные линейные корабли уходили под воду. Еще недавно они громили турецкую эскадру на рейде Синопа, а теперь ложились на дно.

14 сентября 1854 года вице-адмирал Нахимов отдал приказ: «Неприятель подступает к городу, в коем весьма мало гарнизона. Я в необходимости нахожусь затопить суда...»

Город готовился к обороне. Пушки береговых батарей смотрели в море, затопленные корабли закрывали вход в бухту, тысячи моряков встали в строй вместе с солдатами.

К Севастополю приближалось многотысячное объединенное англо-франко-турецкое войско. Командующий французским кор-

И. Айвазовский. *Смотр Черноморского флота*



А. Дейнека. *Оборона Севастополя*

пусом Канробер заявил, что покончит с Севастополем и Крымом за несколько часов.

Возглавлявший оборону Севастополя вице-адмирал Корнилов объезжал позиции и вместо привычного «Здорово, ребята!» спрашивал: «Нужно умереть, ребята, — умрем?» И слышал в ответ: «Умрем, ваше превосходительство! Ура!» 5 (17) октября началась ожесточенная бомбардировка Севастополя с моря и с суши. Русские артиллеристы сумели подавить вражеские батареи и заставили союзный флот отойти. Радость защитников была омрачена гибелью адмирала В.А. Корнилова. Руководство обороной принял адмирал П.С. Нахимов.

Силы защитников таяли. 28 июня (10 июля) 1855 года погибает адмирал Нахимов.

Вечером 27 августа (8 сентября) 1855 года последние защитники Севастополя по наведенному понтонному мосту отошли на северную сторону. Моряки затопили на рейде оставшиеся боевые корабли. Героическая 340-дневная оборона Севастополя закончилась.

СЕРГИЕВ ПОСАД

Город в Московской области. Население около 120 тысяч жителей.

История города начинается с 1345 года, когда у слияния рек Кончуры и Вондюги, на холме Маковец, Сергей Радонежский основал Троицкий монастырь. Вскоре монастырь стал духовным, идеологическим и культурным центром Московской земли. В Троицком монастыре составляли летописи, развивались книгописание и иконопись. Здесь творили Андрей Рублев, Даниил



Черный и другие. В 1550 году была возведена крепость, которая выдержала 16-месячную осаду войск польских интервентов и Лжедмитрия II в 1608—1610 годах. Сергиев Посад славится резчиками по дереву и кости, художниками и мастерами-игрушечниками.

В 1744 году монастырь получил статус лавры, а в 1782 году официально образован город Сергиев Посад. В Троице-Сергиевой лавре открыта Московская Духовная академия.



С. Ефошкин. Преподобный Сергей Радонежский

В начале XIV века в лесные дебри, на холм Маковец, пришел монах Варфоломей, будущий Сергей Радонежский, вместе с братом Стефаном. Срубили они небольшую церковь во имя Пресвятой Троицы. Так началась история Троице-Сергиевой лавры и города Сергиева Посада. Здесь Сергей Радонежский благословил на Куликовскую битву князя Дмитрия, которого назовут Дмитрием Донским. Отсюда уходили на бой монахи Пересвет и Ослябя.

...Начало XVII века. «Смутные времена» наступили на Руси. Из Троице-Сергиевой обители по всей стране расходились грамоты архимандрита Дионисия и келаря Авраамия Палицына, призывавшие встать на защиту гибнущего Отечества.

Осенью 1608 года под стены Троице-Сергиева монастыря пришло многочисленное войско Лжедмитрия II во главе с гетманом Сапегой и полковником Лисовским.

Все: и дворяне, и убежденные седины старцы, и монахи, и простые крестьяне, нашед-

шие убежище за монастырскими стенами, — взяли в руки оружие.

Враги засыпали монастырь ядрами, шли на ожесточенные штурмы, но твердыня русская оставалась неприступной. Тяжело приходилось защитникам: «И были в городе тогда теснота большая, скорбь, беды и напасти. И у всех сердца кипели кровью, но полезного дела, которое они начали, они не прекращали».

16 месяцев длилась осада. В январе 1610 года, узнав, что приближается войско русского полководца Скопина-Шуйского, отряды Сапег и Лисовского в панике бежали.

Но не только ратными и духовными подвигами славится Сергиев Посад. Здесь делали игрушки. Возами продавали их на ярмарке, шумевшей у стен монастырских. И русская матрешка тоже родом из этих мест.


Н. Пучков. Свято-Троице Сергиева Лавра



СМОЛЕНСК

Город на реке Днепр.
Крупный промышленный
и культурный центр. Население
более 300 тысяч жителей.

Смоленск известен с 863 года.
В 882 году вошел в состав Киевского княжества. Через Смоленск проходил знаменитый путь «из варяг в греки». В XII веке — центр Смоленского княжества. В 1596—1602 годах Смоленск был обнесен крепостной стеной (зодчий Ф. Конь). Эти стены называли «каменным ожерельем Русской земли». Они выдер-



жали двухлетнюю осаду войск польского короля Сигизмунда III в 1609—1611 годах. В 1611 году Смоленск был взят поляками, но позже отбит русскими войсками и с 1654 года — вновь в составе России. Под стенами Смоленска и в войну 1812 года, и во время Великой Отечественной войны происходили ожесточенные сражения.

В современном Смоленске сохранены и восстановлены памятники истории и культуры прошлого.



Неизвестный художник
П.И. Багратион

захватить Смоленск, не дать соединиться русским армиям и разбить их по отдельности. И все же армии Барклая-де-Толли и Багратиона встретились у Смоленска. Но даже и после этого войска Наполеона по численности превосходили русские войска более чем в 2 раза.

...На рассвете 4 августа грянули залпы десятков орудий. Клубы дыма и языки пожарищ поднялись над древним Смоленском. Корпус самого удачливого, не знающего поражений французского маршала Нея начал штурм Смоленска. В тот день город защищал генерал Раевский всего с 15 тысячами воинов — горсткой по сравнению с войском неприятеля.

Но русские воины не дрогнули. Целый день продолжался штурм. На следующий день сражение разгорелось вновь. Чудеса

Смоленск издревле величали «ключом к Москве, ключом к России». 12 июня 1812 года армия императора Франции Наполеона Бонапарта перешла реку Неман. Началась Отечественная война 1812 года.

Наполеон стремился одним ударом



Неизвестный художник
М.Б. Барклай-де-Толли

храбрости проявляли защитники Смоленска. Артиллеристы не оставляли позиций до тех пор, «пока неприятель не сел верхом на пушку, а последний выстрел не был выпущен в упор».

Французы взяли город в кольцо и пошли на решающий приступ. Но и он был отбит. Наполеон потерял под стенами Смоленска около 20 тысяч человек, но так и не сумел добиться полной победы. Французские войска вошли в горящий Смоленск лишь после того, как командующий русской армией Барклай-де-Толли приказал оставить город и отходить к Москве. Нет, это не было бегством, русские войска не были разбиты — впереди лежало Бородинское поле. Будут и славные победы, и бегство Наполеона из России.

П. Кривоногов. Оборона Смоленска



СУЗДАЛЬ

Город во Владимирской области, стоит на реке Каменке, притоке реки Нерли, впадающей в Клязьму. Население около 16 тысяч жителей. Суздаль — один из древнейших городов Руси. Возник в IX—X веках на месте поселения финно-угорского племени меря. Первые летописные упоминания относятся к 1024 году, как город-крепость известен с 1096 года. До XII века — владение великих князей киевских. В 1392 году вошел в состав Московского княжества. Суздаль



издавна был не только ремесленным, торговым, но и церковным — духовным — центром Руси.

Суздальские монастыри служили местом ссылки опальных русских цариц, представителей знатных родов, бунтовщиков, декабристов, вольнодумцев.

Сегодня Суздаль — это город-музей. Со всего света приезжают сюда многочисленные туристы, чтобы увидеть своими глазами уникальные памятники истории древнего города.



Битва новгородцев с половцами
Икона

Среди привольных просторов, в окружении полей и лесов, словно сказочный город, сияет крестами и куполами храмов древний Суздаль. Приходили под его стены вражеские орды, полыхали пожары — и тревожный набат поднимал суздальцев на бой, на восстание. Прошли века, но и сегодня этот

удивительный древний город пленяет нас своей первозданной красотой.

Но были времена, когда за крепкими монастырскими стенами коротали свой век сосланные сюда царицы русские. В начале XVI века правил великий князь Московский и «Божией милостью государь всея Руси» Василий III. Власть его была огромна, все подданные знали, что воля государя есть воля Божья. А кто в этом сомневался, того ждала суровая кара.

Но не было у государя сына-наследника. И вот объявлено: государь расторгает свой брак с великой княгиней Соломонидой Юрьевной (Сабуровой) и женится на юной княжне Елене Глинской. А Соломону насильно постригли в монахини и сослали в Суздаль, в Покровский монастырь.


Через четыре года Елена Глинская родила князю Василию долгожданного наследника. Его назвали Иоанном. Станет он царем Иоанном IV, Иоанном Грозным. Но, если верить легенде, в монастыре у Соломониды тоже рождается мальчик, сын и законный наследник князя Василия. Чтобы сохранить ему жизнь, ведь его могли убить как соперника и претендента на царский трон, Соломонида объявляет сына умершим. И даже хоронит его. На самом деле хоронят куклу, а княжича, названного Георгием, тайно переправляют в Крым. Там он вырос и вернулся на Русь под именем легендарного разбойника Кудеяра.



А. Рябушкин. Зимнее утро

ТАГАНРОГ

Город в Ростовской области, порт на Азовском море. Население около 300 тысяч жителей. Основан Петром I в 1698 году на мысе Таган-Рог как Троицкая крепость для защиты от турок Азовского побережья и как база Азовской военной флотилии. С 1775 года Таганрог — город в Азовской провинции. В конце XVIII века город утрачивает значение крепости и становится крупнейшим внешнеторговым портом на юге России. Во время Крымской войны




Таганрог подвергался нападению англо-французского флота. В XIX веке развивается промышленность, но большую роль по-прежнему играет торговля.

В современном городе сохранились памятники истории и архитектуры XVIII—XIX веков, среди них — Успенский собор, греческий Иерусалимский монастырь, здание биржи. В Таганроге в 1860 году родился А.П. Чехов.



С. Шукин. Портрет Александра I



Неизвестный художник. Кончина императора Александра I

Осенняя ночь 1825 года выдалась холодной, дождливой. Тускло светятся стекла фонарей, ветер раскачивает голые ветви деревьев. Часовой зябко кутается в шинель и вдруг замечает, как высокий, военной выправки, человек выходит из небольшого одноэтажного дома и шагает по улице. Часовой, как и положено по уставу, отдает ему честь — ведь это сам император Александр I решил выйти на раннюю прогулку.

— Кто это был? — спрашивает у часового подошедший унтер-офицер.

— Его императорское величество...

— Ты с ума сошел! — сердится капрал. — Разве не знаешь, что император тяжело болен? Доктора уже потеряли всякую надежду...

Часовой растерян. Он прекрасно знает государя, видит его каждый день...

Хмурый утром 19 ноября 1825 года протяжные удары колоколов известили о кончине императора и самодержца России Александра I в городе Таганроге... Так ли это было на самом деле — до сих пор загадка для историков.

А вскоре родилась легенда о том, что император Александр I вовсе не умер, а ушел в далекие сибирские леса, стал жить там под именем старца Федора Кузьмича.



М. Нестеров. Пустынный

ТАМБОВ

Расположен на левом берегу реки Цны, при впадении в нее реки Студенец. Современный Тамбов — областной город, крупный промышленный, научный и культурный центр. Население более 300 тысяч жителей.

Основан в 1636 году как крепость Симбирской Засечной черты — оборонительной линии на южных рубежах Московского государства.

Название города происходит от названия реки, впадающей в Цну выше по течению от современного города.



В Тамбове был один из главных пунктов сбора войск Петра I перед Азовским походом. С XVIII века Тамбов утратил оборонное значение; развиваются промышленность, сельское хозяйство, промыслы. Поэт Г. Державин в 1786—1788 годах служил тамбовским наместником, он основал первую в России провинциальную газету «Тамбовские известия», театр, народное училище. В городе сохранились памятники архитектуры XVIII—XIX веков.

На гербе города Тамбова изображены золотые пчелы и улей, напоминающий крепостную башню. Может быть, пчеловодство было древним занятием местных жителей? Один из девизов герба такой: «От всех закрыто». Это напоминает о пограничном положении Тамбова. И возможно, улей символизирует неприступную крепость...

В 1636 году на берега реки Цны пришел воевода, стольник Роман Боборыкин, с отрядом стрельцов. В походном ларце воеводы лежала грамота первого царя Михаила Федоровича: «На поле на реке Цна на усть речки Липовица поставить город Тонбов, а в нем устроить служилых всяких людей». В этих

местах проходил старинный Ордабазарский путь с Нижней Волги на Москву.

И закипела работа! Копались глубокие рвы, вырастали крепостные стены и башни из дубовых бревен. И вот уже спешит в Москву гонец с вестью: «Заложен город Тамбов на реке Цна, на левой стороне, на усть речки Студенца апреля в 17 день, в самый день живоносного Христа Воскресения...»

Приходили к стенам Тамбова из степей воинственные кочевники, шли на приступ и шайки мятежников. Но стояла неприступная крепость, надежно от всех врагов «закрывала» Русь. И сегодня можно увидеть остатки мощных укреплений — Тамбовский вал.

А. Рябушкин. Крестьянская свадьба в Тамбовской губернии



ТВЕРЬ

Расположена на Волге, при впадении в нее реки Тверцы. Сегодня Тверь — крупный промышленный и культурный центр, транспортный узел. Население около 500 тысяч жителей.

Город возник в XII веке близ монастыря. Первое летописное упоминание Твери относится к 1208 году. Первоначально город принадлежал Новгороду, с 1246 года — столица самостоятельного княжества. В 1485 году Иван III присоединил Тверь к Москов-



скому княжеству. Издавна через Тверь проходили торговые пути в Прибалтику, на Кавказ, в Азию, на Ближний Восток. В 1466 году отсюда началось путешествие Афанасия Никитина в Индию — «хождение за три моря». С Тверью связаны имена многих деятелей науки и искусства. В городе сохранились памятники истории и культуры XVII—XIX веков, в их числе — Путевой дворец Екатерины II.



А. Венецианов
Крестьянка Тверской губернии

Начинался XIV век. После страшного Батыева нашествия в 1237—38 годах, когда «кровь отцов и братьев наших аки вода многа землю напоила», вновь на Руси блеснула надежда сбросить иго Золотой орды. Но, чтобы победить, надо объединиться, а путь к единству не был прямым и гладким...

Хозяевами разъезжали по Русской земле баскаки — наместники хана. Собирали они «выход» — дань великую, и лучше было им на пути не попадаться.

Весной 1327 года в Тверь прибыл за данью баскак Чолхан с большим отрядом.

У кого денег нет,
У того дитя возьмет,
У кого дитяти нет,
У того жену возьмет,
У кого жены-то нет,
Того самого головой возьмет.

Выгнал Чолхан тверского князя Александра Михайловича из княжеского дворца, сам поселился. А его воины занялись в городе привычным делом — грабежом. «И сотворили великие гонения на христиан, насилие, грабеж, избиение и поругание», — рассказывают нам древние летописи. Увидели ордынцы: ведет какой-то человек коня на водопой — отняли ко-

ня. И тогда раздался клич: «Люди тверские! Не выдайте!» Ударил набат — призыв к восстанию. Кто с мечом, а кто с дубиной или вилами налетели тверичи на ордынцев, всех побили. Не убежал и сам Чолхан.

Восстание в Твери было жестоко подавлено. Тверской князь бежал в Псков, а позже был убит в Орде. Вместе с ордынцами «усмирял» Тверь и московский князь Иван Калита. А через полвека внук его Дмитрий выведет русские полки на поле Куликово и разобьет орду Мамайя.



П. Дрождин. Портрет тверитянина

С. Иванов. Баскаки



ТОБОЛЬСК

Город в Тюменской области, расположен на реке Иртыше, у впадения в нее реки Тобол. Сегодня это крупный индустриальный центр Сибири. Население около 100 тысяч жителей. Тобольск — один из древнейших сибирских городов. Основан в 1578 году отрядом казаков Д. Чулкова близ «Чувашева мыса», где произошла решающая битва между отрядом Ермака и войском хана Кучума.

С конца XVI и до XVIII века Тобольск — административный,



военный, церковный и культурный центр всей Сибирской земли. В Тобольске ведутся летописи, работает первая в Сибири типография и издается первый сибирский журнал. Развитию культуры во многом способствовали ссыльные: публицист Ю. Крижанич, протопоп Аввакум, писатели

А.Н. Радищев и П.А. Сумароков, дворяне-декабристы. В начале XX века в Тобольск был выслан последний император России Николай II вместе с семьей.

Тобольск — старинный русский город с белокаменным кремлем на холме. Этот кремль — первая в Сибири каменная крепость.

Когда закончились долгие и тяжелые годы каторги, в Тобольск на «вечное поселение» сослали многих дворян-декабристов, вышедших декабрьским днем 1825 года на Сенатскую площадь. Среди них были: М.А. Фонвизин, И.А. Анненков, А.М. Муравьев. Декабристы сумели завоевать уважение и любовь жителей Тобольска. Великий русский ученый Д.И. Менделеев, сам уроженец Тобольска, вспоминал: «Семьи декабристов в те времена придавали тобольской жизни особый отпечаток, наделив ее светлыми воспоминаниями».

Дома декабристов превратились в настоящие очаги культуры — устраивались музыкальные вечера, ставились любительские спектакли. И конечно, беседовали обо всем на свете, спори-

К. Кольман. Восстание 14 декабря 1825 года на Сенатской площади



В. Стожаров. Причал. Тобольск

ли, мечтали. Но и делали дело... Благодаря заботам А.М. Муравьева и П.Н. Свистунова в Тобольске была открыта первая женская школа. Декабрист, бывший армейский врач Ф.Б. Вольф бескорыстно лечил больных. Его называли «бессеребренником и целителем».

Именно в Тобольск в августе 1917 года Временным правительством был отправлен император России Николай II со всей семьей. Место ссылки борцов с монархией стало местом временного пребывания последнего монарха.



Николай II в ссылке в Тобольске

ТОРЖОК

Город в Тверской области на реке Тверце, притоке Волги. Население около 50 тысяч жителей. Известен с 1139 года. Борисоглебский Новоторжский монастырь был основан еще в 1038 году иноком Ефремом, бывшим конюшим убитых в 1051 году князей Бориса и Глеба. Издавна на этом месте существовал торг, или «торжище», что и дало название городу. За свою историю Торжок много раз страдал от княжеских усобиц, подвергался



нападениям врагов. В 1478 году вошел в состав Московского княжества. Торжок славится ремеслами — кожевным, кузнечным. Особенно — золотошвейным, возникшим еще в XIII веке. И современные мастерицы сохранили секреты этого искусства. Кроме произведений, созданных народными умельцами, Торжок привлекает туристов музеем А.С. Пушкина, архитектурными ансамблями Борисоглебского и Воскресенского монастырей.

Между Волгой и Селигером, на быстрой реке Тверце, издавна стоял городок-крепость Торжок. Здесь проходили важные торговые пути, и шумел когда-то большой торг. И какого тут только товара не увидишь! Меха из новгородских земель, хлеб с Поволжья, соль и ткани, кожи да заморские диковинки. Купцы приезжали со всего света. Так городок и получил свое название. Но не всегда с миром приходили гости незваные. В 1238 году осадил Торжок всем войском хан Батый. Две недели бился маленький Торжок с ратью Батыевой!

Но не только ратными подвигами прославился Торжок. Известность городу принесло искусство вышивки золотой и серебряной нитью. В старину даже деньгами здесь были расшитые золотом лоскутки кожи. Покупать приданое дочерям приезжали в Торжок со всех сторон. Бывал в Торжке и Александр Сергеевич Пушкин. Купил он в пода-



Б. Кустодиев. Ярмарка



К. Юон. В провинции. Торжок

А. Ткачев. Торжок. Собор



рок княгине В.Ф. Вяземской украшенные золотом и серебром, вышитые пояса. В одном из писем поэт писал: «Скажи княгине, что она всю прелесть московскую за пояс заткнет, как наденет мои поясы».

ТУЛА

Расположена в долине реки Уны, притока Оки. Это крупный промышленный, научный и культурный центр России. Население около 550 тысяч жителей. Впервые упоминается в Никоновской летописи под 1146 годом. По одной из версий, Тула возникла на месте поселения татарской царицы Тайдулы. По другой версии, древняя Тула находилась в устье реки Утлицы, на месте оружейного завода. С 1503 года — в составе Московского государства. Тула стала важнейшей крепостью, центром Большой Засечной черты. В 1520 году по указу царя Василия III строится каменный кремль. В 1552 году Тула от-



разила осаду войск хана Девлет-Гирея. В 1632 году голландец Винуус построил чугунолитейный завод, производивший оружие. А в 1712 году по указу Петра I в городе основан первый государственный оружейный завод. В Туле работал мастер Никита Демидов (Антуфьев).

И сейчас славится Тула не только своими умельцами-мастерами, но и знаменитыми пряниками, самоварами и гармониками. В Туле сохранились памятники истории и архитектуры XVII—XIX веков. Туристов привлекают и музеи, в их числе Музей оружия, основанный в 1724 году.



Оружие тульских мастеров: сабли, ружья, шпаги, пистолеты

Осенью 1696 года русские войска с победой возвращались из Азовского похода. Царь Петр остановился в Туле, чтобы осмотреть железоделательные заводы и их продукцию — ружья. Это были ружья-самопалы — тяжелые, неудобные, но даже и таких не хватало для войска. А планы у Петра были великие...

— Кто возьмется починить ружье мастера иноземного? Работа тонкая. Или нет охотников? — спросил Петр мастеров на заводе.

Вызвался Никита Демидов. И не только починил ружье заграничное, но еще и точную копию сделал — лучше оригинала. Петр распорядился денег дать мастеру и разрешил собственное дело открыть. И стал Никита Деми-

дов ружья делать не хуже иностранных, да в десятки раз дешевле: чтобы и ему прибыль, и казне государевой доход. А потом уже Демидову дали в аренду казенные заводы на реке Невье, что на Урале. И стал бывший тульский мастер на Урале настоящим хозяином. Так началась знаменитая династия Демидовых. Среди них были не только промышленники, но и ученые, дипломаты, известные меценаты и щедрые благотворители. В наши дни возрождена «Демидовская премия» — в свое время эту престижную награду в России присуждали за открытия и изобретения в области точных наук.

Охотничий кортик

А. Попов. Балаганы в Туле на Святой неделе



ТЮМЕНЬ

Город на реке Туре, притоке реки Тобол. Крупный промышленный, научный и культурный центр Западной Сибири, население около 500 тысяч жителей.

Тюмень — первый русский город в Сибири. Возник на месте крепости Чинги-Тура — столицы татарского княжества Великая Тюмень, которое входило в Сибирское ханство. В 1581 году отряд Ермака взял Чинги-Туру, а отряды воевод В. Сукина и И. Мясного основали острог Тюмень в 1586 году.

Со второй половины XVI века Тюмень становится центром огромного уезда, включающего То-



больский край. Здесь проходят торговые пути из Европы в Сибирь, Монголию и Китай. Тюмень служила также форпостом на рубежах России для дальнейшего освоения Сибири. Основное население Тюмени составляли стрельцы, казаки и... ямщики. Постепенно развиваются ремесла и промы-

слы: кожевенные, кузнечные, котельные и колокольные. В 1810 году Тюмень занимала 1-е место в России по выделке кож, а в 1843 году на местных верфях строится первый пароход «Основа».

Тюмень по праву называют «окном в Сибирь». Сегодня Тюменский край — крупный центр нефтегазодобычи.



Неизвестный художник
Портрет Ермака
Тимофеевича

А. Васнецов. Сибирь



Это было хорошее место для крепости — излучина реки Туры, обрывистый берег. Здесь, где впадает в Туру река Тюмень, возвышался частокол города Чинги-Тура, названного так в честь великого правителя Чингисхана. А сейчас воины сибирского хана Кучума готовили тугие луки и копыя к бою...



И. Ендугуров. Мхи

И вот показались на реке лодки. Это казацки струги атамана Ермака. Еще на берегу завязалась битва. Казаки под градом стрел и копий еле успевали перезаряжать пищали. И вот уже казаки ворвались в крепость. Их меньше, но у них есть огнестрельное оружие.

Атаман Ермак не стал долго задерживаться в Чинги-Туре, он спешил до морозов взять столицу Сибирского ханства — Кашлык.

Летом 1586 года на берегах Туры застучали топоры. На высоком мысу, защищенном крутыми берегами Туры и Тюмени, встала крепость-острог. Вскоре выросли крепостные стены и башни, поднялась церковь Рождества Богородицы. «Письменный голова» Данило Чулков записывает дату основания Тюмени — 29 июня 1586 года.

УГЛИЧ

Город в Ярославской области, расположен на берегу Волги. Углич известен с 937 года, по некоторым данным — с 1148 года. С 1207 года Углич входил в Ростовское княжество, позже — самостоятельное удельное княжество. С 1329 года — в составе Московского княжества. В Угличе в ссылке вместе со своей матерью Марией Нагой находился малолетний царевич Дмитрий, последний сын Ивана Грозного.



15 мая 1591 года царевич Дмитрий погиб при невыясненных обстоятельствах. Под именем царевича Дмитрия появились на Руси самозванцы — Лжедмитрии, с которыми связаны события «Смутного времени» конца XVI — начала XVII века.

Современный Углич привлекает сохранившимися памятниками истории и архитектуры XV—XVIII веков.



М. Нестеров. Дмитрий — царевич убиенный

Весенним днем в Угличе ударили в набат. Народ бросился на княжеский двор. Там увидели страшное зрелище: на земле — окровавленное тело царевича Дмитрия, а над ним — обезумевшая от горя мать, царица Мария Нагая.

Дьяк Михайло Битяговский пытался разогнать толпу, но тщетно. Народ расправился с теми, на кого указала царица Мария...


Так погиб наследник царского трона восьмилетний царевич Дмитрий. Присланная из Москвы комиссия во главе с боярином Василием Шуйским установила: царевич сам себя зарезал, во время приступа «падучей болезни» (эпилепсии) упав на ножик. А царица-мать и ее приближенные подстрекали народ к убийству невинных. Звонарь, поднявший тревогу, был бит плетью и сослан в Сибирь...

Но почти сразу же появились слухи, что Дмитрия убили по тайному приказу Бориса Годунова, который сам метил на престол. Вскоре на Руси объявились самозванцы — Лжедмитрии. Говорили, что якобы царевич чудесным образом избежал смерти...

Так началась «Смута» на Руси.

Н. Неврев. Присяга Лжедмитрия I польскому королю Сигизмунду III на введении в России католицизма

Н. Рерих. Воскресенский монастырь в Угличе



ХАБАРОВСК

Расположен на берегах реки Амур. Современный Хабаровск — это промышленный, научный и культурный центр Дальнего Востока, важнейший транспортный узел. Население более 600 тысяч жителей. Основан в 1858 году как военный пост Хабаровка, с 1884 года — центр Приамурского генерал-губернаторства, а в 1893 года стал называться Хабаровском. Железная дорога связала город с Владивостоком в 1897 го-



ду. С 1908 года в Хабаровске базируется Амурская флотилия. Во время Гражданской войны (в 1919—1922 годах) Хабаровск становится ареной важных исторических событий.

В ноябре 1922 года Хабаровск в составе Дальневосточной республики воссоединен с Российской Федерацией.

Краеведческий музей города основан известным ученым-географом В.К.Арсеньевым.



В. Перов. Охотники на привале

В 1858 году там, где река Уссури впадает в широкий, полноводный Амур, на прибрежных сопках выросло поселение — военный пост. Здесь разместился штаб 3-го Восточно-Сибирского батальона. А рядом стали селиться крестьяне, купцы, охотники и ссыльные. Таежные охотники приносили на продажу собольи меха, купцы привозили из Китая чай и ткани шелковые. Селение называли Хабаровкой — в честь русского землепроходца Е.П. Хабарова.

Ерофей Павлович Хабаров в 1667 году подал якутскому воеводе челобитную. Он обещал снарядить на свои средства отряд «охочих людей», чтобы присоединить земли на Амуре к России и собирать с местных жителей ясак (дань мехами) в государеву казну.

Отряд Хабарова вышел из Илимска весной 1649 года. По реке Олекме, пути, проложенному другим первопроходцем, Василием По-

ярковым, Хабаров вышел к Амуру весной 1650 года. Казакам Хабарова пришлось преодолеть много трудностей и отражать атаки воинственных даурских и маньчжурских князей. Но Ерофей Павлович сумел установить мирные отношения с местными «князьками», которые сами страдали от набегов маньчжуров, и «привести их под царскую руку». Казаки Хабарова изучали и исследовали амурские земли, строили крепости-остроги. А вскоре на Амуре появились переселенцы, крестьяне и «гулящие люди», охотники и промышленники. И, несмотря на набеги маньчжур, приходящих из соседнего Китая, амурские земли стали неотъемлемой частью России. Именем Хабарова благодарные потомки назвали город и железнодорожную станцию — Ерофей Павлович. Правда станция эта далеко от Хабаровска.

Хабаровск. Набережная



ЧЕЛЯБИНСК

Расположен на восточном склоне Южного Урала, на реке Миасс. Основан в 1736 году как казачья крепость. В 1743 году крепость становится центром Исетской провинции Сибирской губернии. Строятся каменный собор, ратуша, ежегодно устраиваются две ярмарки. В 1744 году под Челябинском царские войска бьются с отрядами Е.И. Пугачева. Через город проходят торговые пути в Сибирь, в Казахские степи, Монголию и Китай. В XIX веке, со строительством



Великой Сибирской магистрали, Челябинск становится важным этапом переселения в Сибирь и на Дальний Восток. Город занимал второе место после Москвы по развитию чайного дела. В XIX—XX веках Челябинск стал мощным промышленным центром страны. Во время Великой Отечественной войны на базе эвакуированных заводов создан знаменитый «Танкоград», давший фронту тысячи танков, самоходных орудий, реактивных установок.

В 1736 году в глухом урочище Челяба, на берегу реки Миасс, отряд казаков под командой А.И. Тевкелева заложил небольшую деревянную крепость. Она входила в Оренбургскую укрепленную линию на границах с Казахской степью и защищала дороги, ведущие из Сибири к Оренбургу. И вскоре потянулись к Челябинску торговые караваны, зашумели богатые ярмарки. На гербе города, пожалованном Челябинску еще в 1782 году, изображен «навьюченный верблюд, в знак того, что в сей город оных довольно с товарами приводят».

Важно вышагивают невозмутимые верблюды, покачивается на их спинах тяжелая поклажа. И может быть, в этих тюках привозят из далекого Китая, через Монголию и Сибирь, ценный груз — чай. Еще в 1638 году царь Михаил Федорович послал в Монголию

В. Верещагин. Перекочевка киргизов



к Алтын-хану посла — боярина Василия Старкова. Вернулся посол с подарками. Среди них было и 4 пуда диковинного сушеного листа. Сначала не знали, что с ним делать, хотели даже выбросить. Но, как рассказывает предание, захворал как-то царь и придворный лекарь дал ему выпить настой тех листьев. Напиток пришелся по вкусу. Но чаепитие в те далекие времена было удовольствием дорогим. А Китай охранял тайну выращивания чая — как и тайну знаменитого фарфора.

В XIX веке ввоз чая в Россию увеличился, он стал любимым напитком русских людей. И почти весь чай поступал через Челябинскую таможню.

Но не только чаем славился Челябинск. Свою родословную он начал с небольшой крепости, а сегодня город на реке Миасс — это город-труженик, город науки и культуры. На месте старых окраин с красноречивыми названиями: Грабиловка, Мухоморовка, Чертовы Бараки — выросли красивые, благоустроенные кварталы, протянулись прямые, широкие проспекты и улицы.



А. Корин. Чаепитие

ЯРОСЛАВЛЬ

Город на берегах Волги. Сегодня это крупный промышленный, научный и культурный центр страны. Население около 650 тысяч жителей.

По преданию, Ярославль основан в 1010 году князем Ярославом Мудрым. Первое летописное упоминание относится к 1071 году. С 1218 года — центр княжества. Ярославль первоначально назывался Рубленным городком и был укреплен деревянной стеной и земляным валом. В 1612 году, во время Смуты, Ярославль вре-



менно становится столицей Русского государства. Здесь собирается народное ополчение, выбирается «Совет всей земли».

В 1750 году в Ярославле Ф. Волковым был организован первый в России общедоступный театр. В одном из ярославских монастырей обнаружена рукопись «Слова о полку Игореве». И сегодня Ярославль привлекает туристов многочисленными памятниками истории и культуры, город входит в туристический маршрут «Золотое кольцо России».

Плывут по Волге-реке ладьи ростовского князя Ярослава, старшего сына великого князя Киевского Владимира Красное Солнышко. Поскрипывают весла в сильных руках воинов дружины княжеской, а сам Ярослав пристально всматривается вдаль: не мелькнет ли где парус вражеский или, не ровен час, не вылетит ли из прибрежных кустов звонкая стрела. В те времена в далекие земли Ростово-Суздальские наведывались незваные гости — болгары волжские.

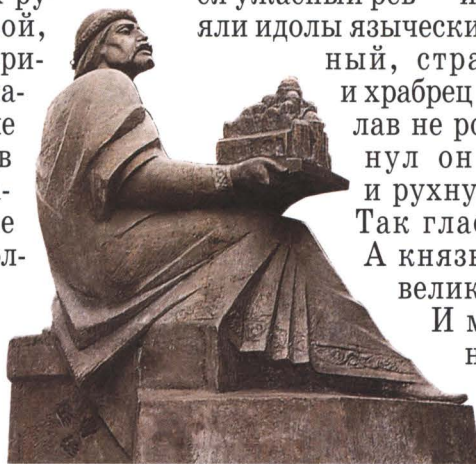
Смотрит Ярослав: с одной стороны — берега низкие, открываются за ними просторы широкие, а с другой — возвышается холм с крутыми склонами и сбегает к Волге река Которосль.

А. Васнецов. Ярославль. Коровники



«Хорошее место для крепости», — решает князь. И воины, звеня оружием и доспехами, уже выходят на берег. Вдруг раздаётся ужасный рев — из лесной чащи, где стояли идолы языческие, показывается огромный, страшный медведь. Тут и храбрец оробеет! Но князь Ярослав не робкого десятка, взмахнул он боевым топором — и рухнул поверженный зверь. Так гласит древняя легенда. А князь Ярослав вскоре стал великим князем Киевским.

И мы знаем его под именем Ярослава Мудрого. А медведь с золотой секирой в лапах украшает герб города Ярославля.



Памятник Ярославу Мудрому в Киеве

А. Боголюбов. Крестный ход в Ярославле



СОДЕРЖАНИЕ

Архангельск	2	Павловский Посад	25
Астрахань	3	Переславль-Залесский	26
Белгород	4	Псков	27
Белозерск	5	Ростов	28
Боровск	6	Ростов-на-Дону	29
Владимир	7	Рязань	30
Вологда	8	Самара	31
Волоколамск	9	Санкт-Петербург	32
Воронеж	10	Севастополь	33
Вязьма	11	Сергиев Посад	34
Дмитров	12	Смоленск	35
Зарайск	13	Суздаль	36
Звенигород	14	Таганрог	37
Иркутск	15	Тамбов	38
Козельск	16	Тверь	39
Кострома	17	Тобольск	40
Курск	18	Торжок	41
Москва	19	Тула	42
Муром	20	Тюмень	43
Нижний Новгород	21	Углич	44
Новгород	22	Хабаровск	45
Орел	23	Челябинск	46
Осташков	24	Ярославль	47

Серия «История России»

Алексей Клиентов

ГОРОДА РОССИИ*Для среднего школьного возраста*

**У каждого города — свой облик, свои памятники старины.
История каждого города — маленькая часть истории страны.**

Редактор Л. Жукова
Научный редактор В. Михайлов
Художник А. Чаузов
Корректор Н. Старостина, О. Ситникова
Компьютерная верстка: А. Григорьева

ISBN 978-5-7793-0421-4

ООО «Белый город»
111399, Москва, ул. Металлургов, д. 56/2
Тел.: (495) 305-26-50, 780-39-11
E-mail: belygorod@belygorod.ru

По вопросам приобретения книг
по издательским ценам обращайтесь по адресам:
105264, Москва, ул. Верхняя Первомайская,
д. 49а, корп. 10, стр. 2
Тел.: (495) 780-39-11, 780-39-12
111399, Москва, ул. Металлургов, д. 56/2
Тел. (495) 304-54-64
192007, Санкт-Петербург, ул. Тамбовская,

д. 17, эт. 3
Тел.: (812) 766-33-93, 766-58-06
394018, Воронеж, ул. Станкевича, д. 1
Тел. (4732) 765-059
Полный ассортимент книг
издательства «Белый город» представлен
на сайте: www.belygorod.ru

Вы можете заказать
бесплатный каталог издательства «Белый город»
по тел.: (495) 304-43-38, 780-39-11

Отпечатано в Италии
Тираж 10 000 экз.

Электронный вариант книги:

Скан, обработка, формат: manjak1961



БЕЛОУССИЯ

Днепр

Смоленск

Осташков

Торжок

Тверь

Вологда

Волга

Углич

Ярославль

Ростов Великий

Переславль-Залесский

Кострома

Волоколамск

Дмитров

Сергиев Посад

Звенигород

Москва

Суздаль

Павловский Посад

Владимир

Брянск

Козельск

Калуга

Боровск

Десна

Ока

Тула

Зарайск

Муром

Рязань

Арзамас

Орел

Курск

Липецк

Тамбов

Белгород

Воронеж

Саратов

УКРАИНА

Дон

Хопер

Медведица

Саратов

Волга

Таганрог


Ростов-на-Дону

Сев. Донец

Дон

Волгоград

КА



КАХСТАН

Урал

Оренбург





Осло

Стокгольм

БАРЕНЦЕВО
МОРЕ

Земля Франца Иосифа

БАЛТИЙСКОЕ МОРЕ

Мурманск



Хельсинки



Новая Земля

КАРСКОЕ МОРЕ

Калининград

Рига

Таллин

Санкт-Петербург

Псков

Новгород

Архангельск

Минск

Смоленск

Белозерск

Сев. Двина

Киев

Брянск

Калуга

Москва

Углич

Ярославль

Кострома

Орел

Тула

Рязань

Владимир

Печора

Курск

Белгород

Тамбов

Воронеж

Нижегород

Тамбов

Ростов-на-Дону

Саратов

Самара

Кама

Обь



Тюмень

Тобольск

Челябинск

Обь



Омск

Томск

КАСПИЙСКОЕ МОРЕ

Урал

АРАЛЬСКОЕ МОРЕ

Сырдарья

Иртыш

Баку



Хива

Ашхабад



Бухара

озеро Балхаш

Алма-Ата

Ташкент



ЧУКОТСКОЕ МОРЕ

о. Врангеля

ВОСТОЧНО-СИБИРСКОЕ МОРЕ

Новосибирские острова

МОРЕ ЛАПТЕВЫХ

Сев. Земля

озеро Таймыр

Хета

Оленек

Кояльма

Индигирка

БЕРИНГОВО МОРЕ

ОХОТСКОЕ МОРЕ

Якутск

Лена

Ниж. Тунгуска

Усть-Илимск

Ангара

Братск

Олекма

Амур

Забаровск

Селенга

Улан-Батор


Иркутск

озеро Байгал

Владивосток

ЯПОНСКОЕ МОРЕ











Серия «История России» — единственная серия книг для детей, наиболее полно раскрывающая перед юным читателем уникальный мир русской истории. Интересный текст и хорошие иллюстрации сделали ее популярной.

Серия выпускается с 1998 года и насчитывает более 100 книг.

Тираж серии 2 500 000 экземпляров!

Книги, вышедшие в 2008—2009 годах



Готовятся к выпуску:

Исторические анекдоты

Калининград

Меценаты

Московская Русь

Чудотворные иконы

ISBN 978-5-7793-0421-4



9 785779 304214

ГОРОДА РОССИИ




Москва




Рязань



Суздаль



Новгород



Ростов



Ярославль



Тула



Осташков

КАРТА
РОССИИ

БЕЛЫЙ ГОРОД



Кострома



Санкт-Петербург

